

**CERTIFICAT DE SUPERFICIE**

Loi 96-1107 du 18 décembre 1996 et décret n° 97-532 du 23 mai 1997

N° de dossier :  
**5866 SUCCESSION PELLEGRINI**

Date de commande : 23/05/2022  
Date de visite : 23/05/2022

**1 - Désignation du bien à mesurer**

Adresse : 9 Rue du Capitaine René Blazy 83600 FREJUS  
Nature du bien : Appartement  
Etage : 3ème Etage  
Lot(s) : 20  
Date de construction : 2000

**2 - Le propriétaire/bailleur du bien**

Nom, prénom : Carla SUCCESSION PELLEGRINI  
Adresse : 9 Rue du Capitaine René Blazy  
Code Postal : 83600 FREJUS

**3 - Description du bien mesuré**

Pièce désignation	Superficie carrez (en m <sup>2</sup> )
Entrée dégagement	5.64
Placard 1	1.23
Séjour	22.65
Cuisine	4.57
Placard 2	0.50
Chambre 1	14.44
Chambre 2	9.91
Salle de bain	5.29
WC	0.96

**4 - Superficie privative totale du lot : 65.19 m<sup>2</sup>**

**5 – Autres éléments constitutifs du bien non pris en compte**

Pièce désignation	Superficie hors carrez (en m <sup>2</sup> )
Autre surface	0.42
Balcon	56.71
Garage	13.92

**6 - Superficie annexe totale du lot : 71.05 m<sup>2</sup>**

**Observation : le règlement de copropriété ne nous ayant pas été soumis, la responsabilité de la société se voit déchargée quant à l'exactitude de la désignation et de la constitution du lot de copropriété ci-dessus défini. Les surfaces annoncées sont donc celles occupées par le demandeur.**

**Intervenant :** Patrick ORIOI

**Fait à :** NICE

**Le :** 23/05/2022

**ODIM**

~~22 avenue Auguste Bercy 06100 Nice~~

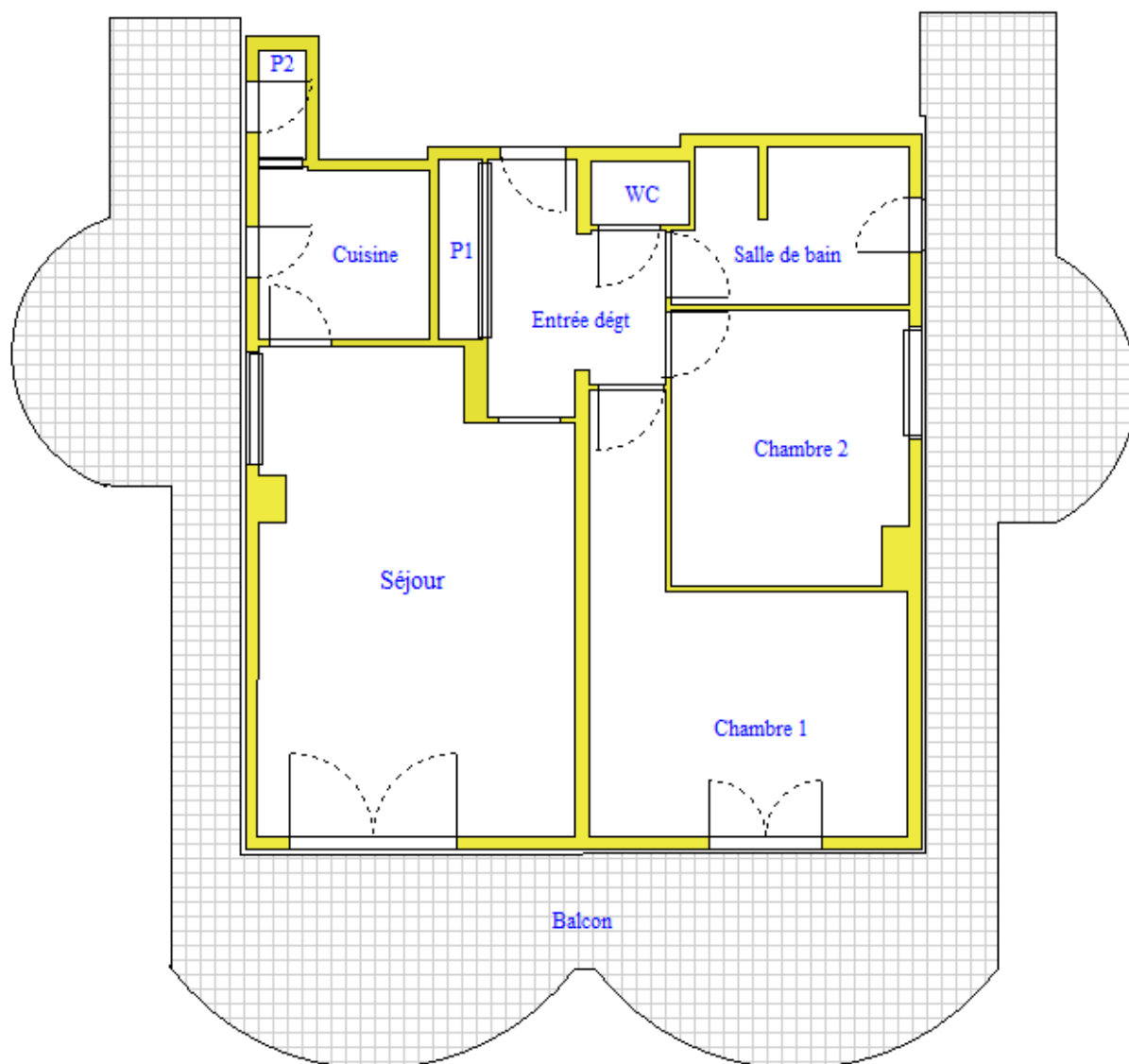
~~Tél. 06 86 00 11 70~~

~~SIRET 517 716 684 00017 NAF 7120 B~~

~~oriol.odim@gmail.com~~

DISTRIBUTION DU BIEN

Non contractuelle



# DPE diagnostic de performance énergétique (logement)

n° : 2283E1132325F

établi le : 23/05/2022

valable jusqu'au : 22/05/2032

Ce document vous permet de savoir si votre logement est économe en énergie et préserve le climat. Il vous donne également des pistes pour améliorer ses performances et réduire vos factures. Pour en savoir plus : [www.ecologie.gouv.fr/diagnostic-performance-energetique-dpe](http://www.ecologie.gouv.fr/diagnostic-performance-energetique-dpe)



adresse : 9 rue du Capitaine Blazy, 83600 FRÉJUS / étage: 3ème - N° lot: 20

type de bien : Appartement

année de construction : 2000

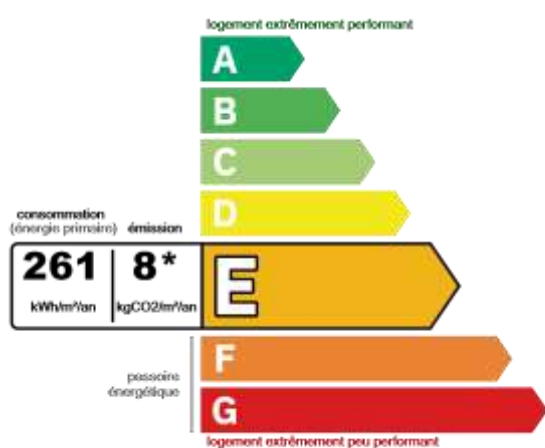
surface habitable : 65.19 m²

propriétaire : SUCCESSION PELLEGRINI Carla

adresse : 9 Rue du Capitaine Blazy, 83600 FRÉJUS

## Performance énergétique

\* Dont émissions de gaz à effet de serre.



Le niveau de consommation énergétique dépend de l'isolation du logement et de la performance des équipements. Pour l'améliorer, voir pages 5 à 6

Ce logement émet 549 kg de CO<sub>2</sub> par an, soit l'équivalent de 2844 km parcourus en voiture. Le niveau d'émissions dépend principalement des types d'énergies utilisées (bois, électricité, gaz, fioul, etc.)

## Estimation des coûts annuels d'énergie du logement

Les coûts sont estimés en fonction des caractéristiques de votre logement et pour une utilisation standard sur 5 usages (chauffage, eau chaude sanitaire, climatisation, éclairage, auxiliaires). En cas de système collectif, les montants facturés peuvent différer en fonction des règles de répartition des charges. Voir p.3 pour voir les détails par poste.



entre **1072 €** et **1450 €** par an

Prix moyens des énergies indexés au 01/01/2021 (abonnements compris)

Comment réduire ma facture d'énergie ? voir p.3

### Informations diagnostiqueur

**ODIM**

22 avenue Auguste Bercy  
06100 NICE

diagnostiqueur :

Patrick ORIOL

tel : 04 93 96 15 38

email : oriol.odim@gmail.com


Le présent rapport est établi par une personne dont les compétences sont certifiées par :

organisme de certification : QualiXpert

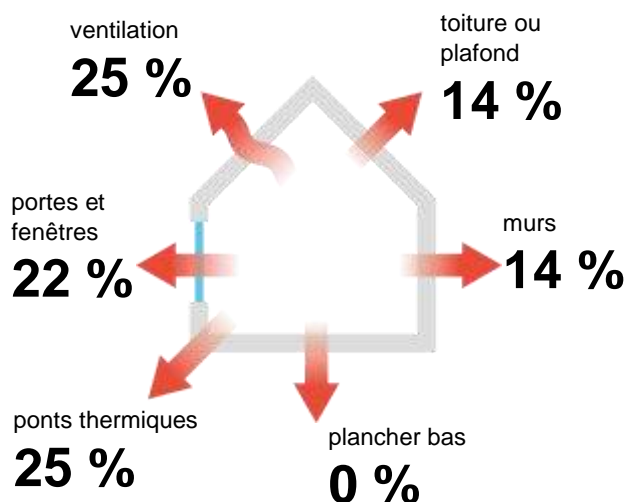
17 rue Borrel

81100 CASTRES

n° de certification : C1307



### Schéma des déperditions de chaleur



### Performance de l'isolation



### Système de ventilation en place



VMC SF Hygro B < 2001

### Confort d'été (hors climatisation)\*



Les caractéristiques de votre logement améliorant le confort d'été :



toiture isolée



fenêtres équipées de volets extérieurs ou brise-soleil



logement traversant

### Logement équipé d'une climatisation



La climatisation permet de garantir un bon niveau de confort d'été **mais augmente les consommations énergétiques du logement.**

\*Le niveau de confort d'été présenté ici s'appuie uniquement sur les caractéristiques de votre logement (la localisation n'est pas prise en compte).

### Production d'énergies renouvelables

Ce logement n'est pas encore équipé de systèmes de production d'énergie renouvelable.

D'autres solutions d'énergies renouvelables existent :



panneaux thermiques



panneaux solaires



pompe à chaleur



géothermie



chauffe eau thermodynamique


















système de chauffage au bois



réseau de chaleur vertueux

## Montants et consommations annuels d'énergie

usage	consommation d'énergie (en kWh énergie primaire)	frais annuels d'énergie (fourchette d'estimation*)	répartition des dépenses
 chauffage	 électrique 11036 (4798 éf)	Entre 694€ et 938€	 63%
 eau chaude sanitaire	 électrique 4489 (1952 éf)	Entre 282€ et 382€	 27%
 refroidissement	 électrique 423 (184 éf)	Entre 26€ et 36€	 3%
 éclairage	 électrique 285 (124 éf)	Entre 18€ et 24€	 2%
 auxiliaires	 électrique 822 (357 éf)	Entre 52€ et 70€	 5%
<b>énergie totale pour les usages recensés</b>	<b>17 054 kWh</b> (7 415 kWh é.f.)	Entre 1 072€ et 1 450€ par an	

Pour rester dans cette fourchette d'estimation, voir les recommandations d'usage ci-dessous

Conventionnellement, ces chiffres sont donnés pour une température de chauffage de 19°C réduite à 16°C la nuit ou en cas d'absence du domicile, une climatisation réglée à 28°C (si présence de climatisation), et une consommation d'eau chaude de 106.93l par jour.

é.f. → énergie finale


\* Prix moyens des énergies indexés au 01/01/2021 (abonnements compris)

▲ Seules les consommations d'énergie nécessaires au chauffage, à la climatisation, à la production d'eau chaude sanitaire, à l'éclairage et aux auxiliaires (ventilateurs, pompes) sont prises en compte dans cette estimation. Les consommations liées aux autres usages (électroménager, appareils électroniques...) ne sont pas comptabilisées.

▲ Les factures réelles dépendront de nombreux facteurs : prix des énergies, météo de l'année (hiver froid ou doux...), nombre de personnes dans le logement et habitudes de vie, entretien des équipements..

## Recommandations d'usage pour votre logement

Quelques gestes simples pour maîtriser votre facture d'énergie :



## Température recommandée en hiver → 19°C

Chauffer à 19°C plutôt que 21°C, c'est en moyenne -27.5% sur votre facture **soit -224 € par an**

**astuces** (plus facile si le logement dispose de solutions de pilotage efficaces)

- Diminuez le chauffage quand vous n'êtes pas là.
- Chauffez les chambres à 17°C la nuit.




## Si climatisation, température recommandée en été → 28°C

Climatiser à 28°C plutôt que 26°C, c'est en moyenne -15% sur votre facture **soit -48 € par an**

**astuces**

- Fermez les fenêtres et volets la journée quand il fait chaud.
- Aérez votre logement la nuit.



## Consommation recommandée → 106.93l /jour d'eau chaude à 40°C

Estimation faite par rapport à la surface de votre logement (1-2 personnes). Une douche de 5 minutes = environ 40l.

44l consommés en moins par jour, c'est en moyenne -23% sur votre facture **soit -77 € par an**

**astuces**





- Installez des mousseurs d'eau sur les robinets et un pommeau à faible débit sur la douche.
- Réduisez la durée des douches.








En savoir plus sur les bons réflexes d'économie d'énergie : [www.faire.gouv.fr/reduire-ses-factures-energie](http://www.faire.gouv.fr/reduire-ses-factures-energie)

Voir en annexe le descriptif détaillé du logement et de ses équipements.

## Vue d'ensemble du logement



	description	isolation
 <b>murs</b>	Mur 2 Sud Béton banché donnant sur Extérieur, isolation inconnue Mur 3 Nord Béton banché donnant sur Extérieur, isolation inconnue Mur 1 Est Béton banché donnant sur Extérieur, isolation inconnue	<b>moyenne</b>
 <b>plancher bas</b>	Pas de plancher déperditif	
 <b>toiture / plafond</b>	Plafond 1 Dalle béton donnant sur Extérieur, isolation inconnue	<b>insuffisante</b>
 <b>portes et fenêtres</b>	Fenêtres battantes, Menuiserie PVC - double vitrage vertical (e = 6 mm) avec Fermeture Fenêtres coulissantes, Menuiserie PVC - double vitrage vertical (e = 6 mm) avec Fermeture Fenêtres battantes, Menuiserie PVC - double vitrage vertical (e = 6 mm) avec Fermeture Fenêtres coulissantes, Menuiserie PVC - double vitrage vertical (e = 6 mm) avec Fermeture Porte Bois Opaque pleine	<b>moyenne</b>

## Vue d'ensemble des équipements

	description
 <b>chauffage</b>	Convecteur électrique NFC Electrique installée en 2000
 <b>eau chaude sanitaire</b>	Chauffe-eau vertical Electrique installée en 2000
 <b>climatisation</b>	Pac air / air installée en 2000
 <b>ventilation</b>	VMC SF Hygro B < 2001
 <b>pilotage</b>	Convecteur électrique NFC : avec régulation pièce par pièce,

## Recommandations de gestion et d'entretien des équipements

Pour maîtriser vos consommations d'énergie, la bonne gestion et l'entretien régulier des équipements de votre logement sont essentiels.

	type d'entretien
 <b>radiateur</b>	Ne jamais placer un meuble devant un émetteur de chaleur
 <b>isolation</b>	Faire vérifier et compléter les isolants par un professionnel

▲ Selon la configuration, certaines recommandations relèvent de la copropriété ou du gestionnaire de l'immeuble.

## Recommandations d'amélioration de la performance








Des travaux peuvent vous permettre d'améliorer significativement l'efficacité énergétique de votre logement et ainsi de faire des économies d'énergie, d'améliorer son confort, de le valoriser et de le rendre plus écologique. Le pack ① de travaux vous permet de réaliser les travaux prioritaires, et le pack ② d'aller vers un logement très performant.



Si vous en avez la possibilité, il est plus efficace et rentable de procéder à une rénovation globale de votre logement (voir packs de travaux ① + ② ci-dessous). La rénovation performante par étapes est aussi une alternative possible (réalisation du pack ① avant le pack ②). Faites-vous accompagner par un professionnel compétent (bureau d'études, architecte, entreprise générale de travaux, groupement d'artisans...) pour préciser votre projet et coordonner vos travaux.

1

## Les travaux essentiels montant estimé : 2100 à 4550 €

lot	description	performance recommandée
 portes et fenêtres	Remplacement menuiserie et vitrage peu émissif : Remplacement des fenêtres et portes- fenêtres par des menuiseries avec double-vitrage peu émissif. (Pour bénéficier du crédit d'impôt pour dépenses d'équipement de l'habitation principale, choisir un $U_w \leq 1,3$ $W/m^2.K$ et un facteur de transmission solaire $Sw \geq 0,3$ ou un $U_w \leq 1,7$ $W/m^2.K$ et un facteur de transmission solaire $Sw \geq 0,36$ . Montant estimé par fenêtre Lors du changement des fenêtres et s'il n'y a pas d'entrées d'air par ailleurs, prévoir des fenêtres avec des entrées d'air intégrées pour assurer le renouvellement de l'air	$U_w < 1,7W/m^2K$
 portes et fenêtres	Remplacement menuiserie et vitrage peu émissif : Remplacement des fenêtres et portes- fenêtres par des menuiseries avec double-vitrage peu émissif. (Pour bénéficier du crédit d'impôt pour dépenses d'équipement de l'habitation principale, choisir un $U_w \leq 1,3$ $W/m^2.K$ et un facteur de transmission solaire $Sw \geq 0,3$ ou un $U_w \leq 1,7$ $W/m^2.K$ et un facteur de transmission solaire $Sw \geq 0,36$ . Montant estimé par fenêtre Lors du changement des fenêtres et s'il n'y a pas d'entrées d'air par ailleurs, prévoir des fenêtres avec des entrées d'air intégrées pour assurer le renouvellement de l'air	$U_w < 1,7W/m^2K$
 portes et fenêtres	Remplacement menuiserie et vitrage peu émissif : Remplacement des fenêtres et portes- fenêtres par des menuiseries avec double-vitrage peu émissif. (Pour bénéficier du crédit d'impôt pour dépenses d'équipement de l'habitation principale, choisir un $U_w \leq 1,3$ $W/m^2.K$ et un facteur de transmission solaire $Sw \geq 0,3$ ou un $U_w \leq 1,7$ $W/m^2.K$ et un facteur de transmission solaire $Sw \geq 0,36$ . Montant estimé par fenêtre Lors du changement des fenêtres et s'il n'y a pas d'entrées d'air par ailleurs, prévoir des fenêtres avec des entrées d'air intégrées pour assurer le renouvellement de l'air	$U_w < 1,7W/m^2K$
 portes et fenêtres	Remplacement menuiserie et vitrage peu émissif : Remplacement des fenêtres et portes- fenêtres par des menuiseries avec double-vitrage peu émissif. (Pour bénéficier du crédit d'impôt pour dépenses d'équipement de l'habitation principale, choisir un $U_w \leq 1,3$ $W/m^2.K$ et un facteur de transmission solaire $Sw \geq 0,3$ ou un $U_w \leq 1,7$ $W/m^2.K$ et un facteur de transmission solaire $Sw \geq 0,36$ . Montant estimé par fenêtre Lors du changement des fenêtres et s'il n'y a pas d'entrées d'air par ailleurs, prévoir des fenêtres avec des entrées d'air intégrées pour assurer le renouvellement de l'air	$U_w < 1,7W/m^2K$
 portes et fenêtres	Remplacement menuiserie et vitrage peu émissif : Remplacement des fenêtres et portes- fenêtres par des menuiseries avec double-vitrage peu émissif.	$U_w < 1,7W/m^2K$

(Pour bénéficier du crédit d'impôt pour dépenses d'équipement de l'habitation principale, choisir un  $U_w \leq 1,3$   $W/m^2.K$  et un facteur de transmission solaire  $Sw \geq 0,3$  ou un  $U_w \leq 1,7$   $W/m^2.K$  et un facteur de transmission solaire  $Sw \geq 0,36$ .)

Montant estimé par fenêtre

Lors du changement des fenêtres et s'il n'y a pas d'entrées d'air par ailleurs, prévoir des fenêtres avec des entrées d'air intégrées pour assurer le renouvellement de l'air



### portes et fenêtres

Remplacement menuiserie et vitrage peu émissif :

Remplacement des fenêtres et portes- fenêtres par des menuiseries avec double-vitrage peu émissif.

(Pour bénéficier du crédit d'impôt pour dépenses d'équipement de l'habitation principale, choisir un  $U_w \leq 1,3$   $W/m^2.K$  et un facteur de transmission solaire  $Sw \geq 0,3$  ou un  $U_w \leq 1,7$   $W/m^2.K$  et un facteur de transmission solaire  $Sw \geq 0,36$ .)

Montant estimé par fenêtre

Lors du changement des fenêtres et s'il n'y a pas d'entrées d'air par ailleurs, prévoir des fenêtres avec des entrées d'air intégrées pour assurer le renouvellement de l'air

$U_w < 1,7 W/m^2K$

## 2

### Les travaux à envisager

montant estimé : 6000 à 12000 €

lot	description	performance recommandée
 chauffage	Ajout d'un nouveau générateur PAC Air Air : Installation d'une pompe à chaleur air / air	

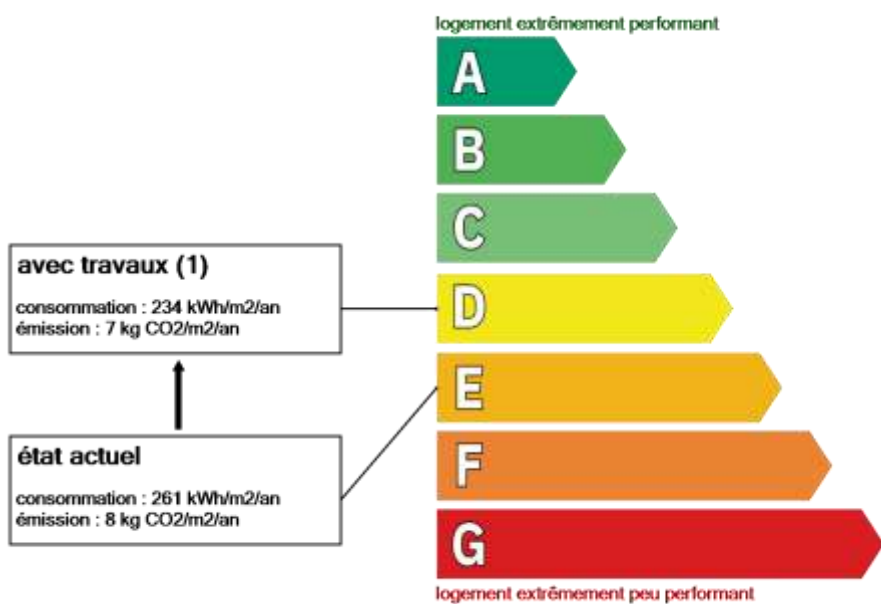
### Commentaire:

Néant

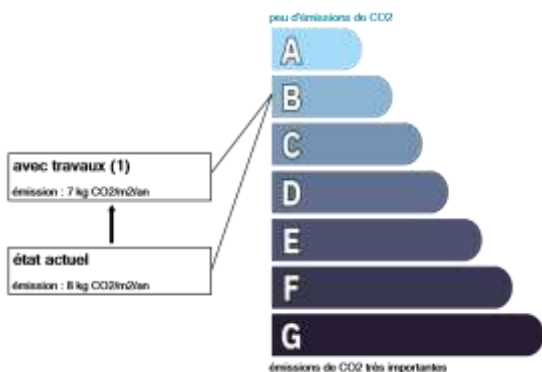


Recommandations d'amélioration de la performance

Évolution de la performance après travaux



Dont émissions de gaz à effet de serre



TOUT POUR MA RÉNOV'

Préparez votre projet !

Contactez le conseiller FAIRE le plus proche de chez vous, pour des conseils gratuits et indépendants sur vos choix de travaux et d'artisans :

[www.faire.gouv.fr/trouver-un-conseiller](http://www.faire.gouv.fr/trouver-un-conseiller)

ou 0808 800 700 (prix d'un appel local)

Vous pouvez bénéficier d'aides, de primes et de subventions pour vos travaux :

[www.faire.gouv.fr/aides-de-financement](http://www.faire.gouv.fr/aides-de-financement)



Pour répondre à l'urgence climatique et environnementale, la France s'est fixée pour objectif d'ici 2050 de rénover l'ensemble des logements à un haut niveau de performance énergétique.

À court terme, la priorité est donnée à la suppression des énergies fortement émettrices de gaz à effet de serre (fioul, charbon) et à l'éradication des «passoires énergétiques» d'ici 2028.

## Fiche technique du logement

Cette fiche liste les caractéristiques techniques du bien diagnostiqué renseignées par le diagnostiqueur pour obtenir les résultats présentés dans ce document. En cas de problème, contactez la personne ayant réalisé ce document ou l'organisme certificateur qui l'a certifiée (diagnostiqueurs.din.developpement-durable.gouv.fr).

Référence du logiciel validé : **AnalysImmo DPE 2021 4.1.1**

Justificatifs fournis pour établir le DPE :

Référence du DPE : **2283E1132325F**

Invariant fiscal du logement :

Référence de la parcelle cadastrale : **BE-989,797**

Méthode de calcul utilisée pour l'établissement du DPE : **3CL-DPE 2021**

Date de visite du bien : **23/05/2022**

Numéro d'immatriculation de la copropriété:








































### Explications personnalisées sur les éléments pouvant amener à des différences entre les consommations estimées et les consommations réelles :

Néant

	donnée d'entrée	origine de la donnée	valeur renseignée
généralités	Département		83 -Var
	Altitude	donnée en ligne	7
	Type de bien	observée ou mesurée	Appartement
	Année de construction	valeur estimée	2000
	Surface habitable du logement	observée ou mesurée	65.19
	Surface habitable de l'immeuble	document fourni	490
	Nombre de niveaux du logement	observée ou mesurée	4
	Hauteur moyenne sous plafond	observée ou mesurée	2.49
	Nb. de logements du bâtiment	observée ou mesurée	9

	donnée d'entrée	origine de la donnée	valeur renseignée	
enveloppe	Mur 3	Surface	observée ou mesurée	17.57 m <sup>2</sup>
		Matériau mur	observée ou mesurée	Béton banché
		Epaisseur mur	observée ou mesurée	25 cm
		Isolation : oui / non / inconnue	observée ou mesurée	Inconnue
		Bâtiment construit en matériaux anciens	observée ou mesurée	Non
		Inertie	observée ou mesurée	Légère
		Doubleage	observée ou mesurée	absence de doubleage
	Mur 4	Surface	observée ou mesurée	7.54 m <sup>2</sup>
		Matériau mur	observée ou mesurée	Béton banché
		Epaisseur mur	observée ou mesurée	28 cm
		Isolation : oui / non / inconnue	observée ou mesurée	Oui
		Epaisseur isolant	observée ou mesurée	5 cm
		Bâtiment construit en matériaux anciens	observée ou mesurée	Non
		Inertie	observée ou mesurée	Légère
Type de local non chauffé adjacent	observée ou mesurée	Circulations communes sans ouverture directe sur l'extérieur		








































## Fiche technique du logement (suite)

donnée d'entrée	origine de la donnée		valeur renseignée
	Surface Aiu	 observée ou mesurée	9.54 m <sup>2</sup>
	Surface Aue	 observée ou mesurée	21.05 m <sup>2</sup>
	Etat isolation des parois du local non chauffé	 document fourni	Oui
	Doublage	 observée ou mesurée	absence de doublage
<b>Mur 5</b>	Surface	 observée ou mesurée	6.67 m <sup>2</sup>
	Matériau mur	 observée ou mesurée	Béton banché
	Epaisseur mur	 observée ou mesurée	25 cm
	Isolation : oui / non / inconnue	 observée ou mesurée	Inconnue
	Bâtiment construit en matériaux anciens	 observée ou mesurée	Non
	Inertie	 observée ou mesurée	Légère
	Type de local non chauffé adjacent	 observée ou mesurée	Circulations communes avec ouverture directe sur l'extérieur
	Surface Aiu	 observée ou mesurée	6.67 m <sup>2</sup>
	Surface Aue	 observée ou mesurée	20.64 m <sup>2</sup>
	Etat isolation des parois du local non chauffé	 document fourni	Oui
	Doublage	 observée ou mesurée	absence de doublage
	<b>Mur 1</b>	Surface	 observée ou mesurée
Matériau mur		 observée ou mesurée	Béton banché
Epaisseur mur		 observée ou mesurée	25 cm
Isolation : oui / non / inconnue		 observée ou mesurée	Inconnue
Bâtiment construit en matériaux anciens		 observée ou mesurée	Non
Inertie		 observée ou mesurée	Légère
Doublage		 observée ou mesurée	absence de doublage
<b>Mur 2</b>	Surface	 observée ou mesurée	20.15 m <sup>2</sup>
	Matériau mur	 observée ou mesurée	Béton banché
	Epaisseur mur	 observée ou mesurée	25 cm
	Isolation : oui / non / inconnue	 observée ou mesurée	Inconnue
	Bâtiment construit en matériaux anciens	 observée ou mesurée	Non
	Inertie	 observée ou mesurée	Légère
	Doublage	 observée ou mesurée	absence de doublage
<b>Plafond 1</b>	Surface	 observée ou mesurée	65.19 m <sup>2</sup>
	Type	 observée ou mesurée	Dalle béton
	Isolation : oui / non / inconnue	 observée ou mesurée	Inconnue
	Inertie	 observée ou mesurée	Légère
<b>Plancher 1</b>	Surface	 observée ou mesurée	65.19 m <sup>2</sup>
	Type de plancher bas	 observée ou mesurée	Dalle béton
	Isolation : oui / non / inconnue	 observée ou mesurée	Inconnue
	Inertie	 observée ou mesurée	Légère
	Type d'adjacence	 observée ou mesurée	Local chauffé
<b>Fenêtre 4</b>	Surface de baies	 observée ou mesurée	1.16 m <sup>2</sup>









































## Fiche technique du logement (suite)

donnée d'entrée	origine de la donnée	valeur renseignée
Type de vitrage	observée ou mesurée	Double vitrage vertical
Epaisseur lame air	observée ou mesurée	6 mm
Présence couche peu émissive	observée ou mesurée	Non
Gaz de remplissage	observée ou mesurée	Air
Double fenêtre	observée ou mesurée	Non
Inclinaison vitrage	observée ou mesurée	Verticale (Inclinaison $\geq 75^\circ$ )
Type menuiserie	observée ou mesurée	Menuiserie PVC
Positionnement de la menuiserie	observée ou mesurée	Nu intérieur
Type ouverture	observée ou mesurée	Fenêtres battantes
Type volets	observée ou mesurée	Fermeture sans ajours en position déployée, volets roulants Alu
Orientation des baies	observée ou mesurée	Sud
Type de masque proches	observée ou mesurée	Baie sous un balcon ou auvent
Type de masques lointains	observée ou mesurée	Non Homogène
Hauteur moyenne $\alpha$ , $\beta$	observée ou mesurée	(Latéral est , 10) (Central est , 10) (Central ouest , 45) (Latéral ouest , 22.5)
Présence de joints	observée ou mesurée	Non
Surface de baies	observée ou mesurée	2.88 m <sup>2</sup>
Type de vitrage	observée ou mesurée	Double vitrage vertical
Epaisseur lame air	observée ou mesurée	6 mm
Présence couche peu émissive	observée ou mesurée	Non
Gaz de remplissage	valeur par défaut	Air
Double fenêtre	observée ou mesurée	Non
Inclinaison vitrage	observée ou mesurée	Verticale (Inclinaison $\geq 75^\circ$ )
Type menuiserie	observée ou mesurée	Menuiserie PVC
Positionnement de la menuiserie	observée ou mesurée	Nu intérieur
Type ouverture	observée ou mesurée	Fenêtres coulissantes
Type volets	observée ou mesurée	Fermeture sans ajours en position déployée, volets roulants Alu
Orientation des baies	observée ou mesurée	Nord
Type de masque proches	observée ou mesurée	Baie sous un balcon ou auvent
Type de masques lointains	observée ou mesurée	Homogène
Hauteur $\alpha$	observée ou mesurée	10 °
Présence de joints	observée ou mesurée	Non
Surface de baies	observée ou mesurée	0.58 m <sup>2</sup>
Type de vitrage	observée ou mesurée	Double vitrage vertical
Epaisseur lame air	observée ou mesurée	6 mm
Présence couche peu émissive	observée ou mesurée	Non
Gaz de remplissage	valeur par défaut	Air
Double fenêtre	observée ou mesurée	Non
Inclinaison vitrage	observée ou mesurée	Verticale (Inclinaison $\geq 75^\circ$ )
Type menuiserie	observée ou mesurée	Menuiserie PVC
Positionnement de la menuiserie	observée ou mesurée	Nu intérieur

## Fiche technique du logement (suite)

donnée d'entrée	origine de la donnée		valeur renseignée	
Fenêtre 1	Type ouverture	 observée ou mesurée	Fenêtres battantes	
	Type volets	 observée ou mesurée	Fermeture sans ajours en position déployée, volets roulants Alu	
	Orientation des baies	 observée ou mesurée	Nord	
	Type de masque proches	 observée ou mesurée	Baie sous un balcon ou auvent	
	Type de masques lointains	 observée ou mesurée	Homogène	
	Hauteur $\alpha$	 observée ou mesurée	10 °	
	Présence de joints	 observée ou mesurée	Non	
	Surface de baies	 observée ou mesurée	4.94 m <sup>2</sup>	
	Type de vitrage	 observée ou mesurée	Double vitrage vertical	
	Epaisseur lame air	 observée ou mesurée	6 mm	
	Présence couche peu émissive	 observée ou mesurée	Non	
	Gaz de remplissage	 valeur par défaut	Air	
	Double fenêtre	 observée ou mesurée	Non	
	Inclinaison vitrage	 observée ou mesurée	Verticale (Inclinaison $\geq 75^\circ$ )	
	Type menuiserie	 observée ou mesurée	Menuiserie PVC	
	Positionnement de la menuiserie	 observée ou mesurée	Nu intérieur	
	Type ouverture	 observée ou mesurée	Fenêtres battantes	
	Type volets	 observée ou mesurée	Fermeture sans ajours en position déployée, volets roulants Alu	
	Fenêtre 2	Orientation des baies	 observée ou mesurée	Est
		Type de masque proches	 observée ou mesurée	Baie sous un balcon ou auvent
Type de masques lointains		 observée ou mesurée	Non Homogène	
Hauteur moyenne $\alpha$ , $\beta$		 observée ou mesurée	(Latéral est , 10) (Central est , 10) (Central ouest , 22.5) (Latéral ouest , 10)	
Présence de joints		 observée ou mesurée	Non	
Surface de baies		 observée ou mesurée	2.88 m <sup>2</sup>	
Type de vitrage		 observée ou mesurée	Double vitrage vertical	
Epaisseur lame air		 observée ou mesurée	6 mm	
Présence couche peu émissive		 observée ou mesurée	Non	
Gaz de remplissage		 valeur par défaut	Air	
Double fenêtre		 observée ou mesurée	Non	
Inclinaison vitrage		 observée ou mesurée	Verticale (Inclinaison $\geq 75^\circ$ )	
Type menuiserie		 observée ou mesurée	Menuiserie PVC	
Positionnement de la menuiserie		 observée ou mesurée	Nu intérieur	
Type ouverture		 observée ou mesurée	Fenêtres battantes	
Type volets		 observée ou mesurée	Fermeture sans ajours en position déployée, volets roulants Alu	
Orientation des baies		 observée ou mesurée	Est	
Type de masque proches		 observée ou mesurée	Baie sous un balcon ou auvent	
Type de masques lointains		 observée ou mesurée	Non Homogène	
Hauteur moyenne $\alpha$ , $\beta$		 observée ou mesurée	(Latéral est , 10) (Central est , 10) (Central ouest , 22.5) (Latéral ouest , 10)	
Présence de joints	 observée ou mesurée	Non		









































## Fiche technique du logement (suite)

donnée d'entrée	origine de la donnée		valeur renseignée
Fenêtre 3	Surface de baies	 observée ou mesurée	2.88 m²
	Type de vitrage	 observée ou mesurée	Double vitrage vertical
	Epaisseur lame air	 observée ou mesurée	6 mm
	Présence couche peu émissive	 observée ou mesurée	Non
	Gaz de remplissage	 valeur par défaut	Air
	Double fenêtre	 observée ou mesurée	Non
	Inclinaison vitrage	 observée ou mesurée	Verticale (Inclinaison $\geq 75^\circ$ )
	Type menuiserie	 observée ou mesurée	Menuiserie PVC
	Positionnement de la menuiserie	 observée ou mesurée	Nu intérieur
	Type ouverture	 observée ou mesurée	Fenêtres coulissantes
	Type volets	 observée ou mesurée	Fermeture sans ajours en position déployée, volets roulants Alu
	Orientation des baies	 observée ou mesurée	Sud
	Type de masque proches	 observée ou mesurée	Baie sous un balcon ou auvent
	Type de masques lointains	 observée ou mesurée	Non Homogène
	Hauteur moyenne $\alpha, \beta$	 observée ou mesurée	(Latéral est , 10) (Central est , 10) (Central ouest , 45) (Latéral ouest , 22.5)
Présence de joints	 observée ou mesurée	Non	
Porte 1	Type de menuiserie	 observée ou mesurée	Bois
	Type de porte	 observée ou mesurée	Opaque pleine
	Surface	 observée ou mesurée	2 m²
	Présence de joints	 observée ou mesurée	Non
Linéaire Mur 1 (vers le haut)	Type de pont thermique	 observée ou mesurée	Plancher intermédiaire - Mur
	Type isolation	 valeur par défaut	ITI
	Longueur du pont thermique	 observée ou mesurée	7.98 m
Linéaire Mur 2 (vers le haut)	Type de pont thermique	 observée ou mesurée	Plancher intermédiaire - Mur
	Type isolation	 valeur par défaut	ITI
	Longueur du pont thermique	 observée ou mesurée	9.72 m
Linéaire Mur 3 (vers le haut)	Type de pont thermique	 observée ou mesurée	Plancher intermédiaire - Mur
	Type isolation	 valeur par défaut	ITI
	Longueur du pont thermique	 observée ou mesurée	8.45 m
Linéaire Mur 4 (vers le haut)	Type de pont thermique	 observée ou mesurée	Plancher intermédiaire - Mur
	Type isolation	 valeur par défaut	ITI
	Longueur du pont thermique	 observée ou mesurée	3.83 m
Linéaire Mur 5 (vers le haut)	Type de pont thermique	 observée ou mesurée	Plancher intermédiaire - Mur
	Type isolation	 valeur par défaut	ITI
	Longueur du pont thermique	 observée ou mesurée	2.68 m
Linéaire Mur 1 (vers le bas)	Type de pont thermique	 observée ou mesurée	Plancher intermédiaire - Mur
	Type isolation	 valeur par défaut	ITI
	Longueur du pont thermique	 observée ou mesurée	7.98 m
Linéaire Mur 2 (vers le bas)	Type de pont thermique	 observée ou mesurée	Plancher intermédiaire - Mur
	Type isolation	 valeur par défaut	ITI

## Fiche technique du logement (suite)

donnée d'entrée	origine de la donnée		valeur renseignée
	Longueur du pont thermique	 observée ou mesurée	9.72 m
Linéaire Mur 3 (vers le bas)	Type de pont thermique	 observée ou mesurée	Plancher intermédiaire - Mur
	Type isolation	 valeur par défaut	ITI
	Longueur du pont thermique	 observée ou mesurée	8.45 m
Linéaire Mur 4 (vers le bas)	Type de pont thermique	 observée ou mesurée	Plancher intermédiaire - Mur
	Type isolation	 valeur par défaut	ITI
	Longueur du pont thermique	 observée ou mesurée	3.83 m
Linéaire Mur 5 (vers le bas)	Type de pont thermique	 observée ou mesurée	Plancher intermédiaire - Mur
	Type isolation	 valeur par défaut	ITI
	Longueur du pont thermique	 observée ou mesurée	2.68 m
Linéaire Plafond 1 Mur 1	Type de pont thermique	 observée ou mesurée	Plancher haut - Mur
	Type isolation	 valeur par défaut	Mur 1 : ITI
	Longueur du pont thermique	 observée ou mesurée	7.98 m
Linéaire Plafond 1 Mur 2	Type de pont thermique	 observée ou mesurée	Plancher haut - Mur
	Type isolation	 valeur par défaut	Mur 2 : ITI
	Longueur du pont thermique	 observée ou mesurée	9.72 m
Linéaire Plafond 1 Mur 3	Type de pont thermique	 observée ou mesurée	Plancher haut - Mur
	Type isolation	 valeur par défaut	Mur 3 : ITI
	Longueur du pont thermique	 observée ou mesurée	8.45 m
Linéaire Plafond 1 Mur 4	Type de pont thermique	 observée ou mesurée	Plancher haut - Mur
	Type isolation	 valeur par défaut	Mur 4 : ITI
	Longueur du pont thermique	 observée ou mesurée	3.83 m
Linéaire Plafond 1 Mur 5	Type de pont thermique	 observée ou mesurée	Plancher haut - Mur
	Type isolation	 valeur par défaut	Mur 5 : ITI
	Longueur du pont thermique	 observée ou mesurée	2.68 m
Linéaire Mur 1 (à gauche du refend)	Type de pont thermique	 observée ou mesurée	Refend - Mur
	Type isolation	 valeur par défaut	ITI
	Longueur du pont thermique	 observée ou mesurée	4.98 m
Linéaire Mur 2 (à gauche du refend)	Type de pont thermique	 observée ou mesurée	Refend - Mur
	Type isolation	 valeur par défaut	ITI
	Longueur du pont thermique	 observée ou mesurée	2.49 m
Linéaire Mur 3 (à gauche du refend)	Type de pont thermique	 observée ou mesurée	Refend - Mur
	Type isolation	 valeur par défaut	ITI
	Longueur du pont thermique	 observée ou mesurée	2.49 m
Linéaire Mur 1 (à droite du refend)	Type de pont thermique	 observée ou mesurée	Refend - Mur
	Type isolation	 valeur par défaut	ITI
	Longueur du pont thermique	 observée ou mesurée	2.49 m
Linéaire Mur 2 (à droite du refend)	Type de pont thermique	 observée ou mesurée	Refend - Mur
	Type isolation	 valeur par défaut	ITI
	Longueur du pont thermique	 observée ou mesurée	4.98 m

## Fiche technique du logement (suite)

donnée d'entrée	origine de la donnée		valeur renseignée
Linéaire Mur 3 (à droite du refend)	Type de pont thermique	 observée ou mesurée	Refend - Mur
	Type isolation	 valeur par défaut	ITI
	Longueur du pont thermique	 observée ou mesurée	2.49 m
Linéaire Fenêtre 1 Mur 1	Type de pont thermique	 observée ou mesurée	Menuiseries - Mur
	Type isolation	 valeur par défaut	ITI
	Longueur du pont thermique	 observée ou mesurée	8.92 m
	Largeur du dormant menuiserie Lp	 observée ou mesurée	5 cm
	Retour isolation autour menuiserie	 observée ou mesurée	Non
	Position menuiseries	 observée ou mesurée	Nu intérieur
Linéaire Fenêtre 2 Mur 1	Type de pont thermique	 observée ou mesurée	Menuiseries - Mur
	Type isolation	 valeur par défaut	ITI
	Longueur du pont thermique	 observée ou mesurée	6.92 m
	Largeur du dormant menuiserie Lp	 observée ou mesurée	5 cm
	Retour isolation autour menuiserie	 observée ou mesurée	Non
	Position menuiseries	 observée ou mesurée	Nu intérieur
Linéaire Fenêtre 3 Mur 2	Type de pont thermique	 observée ou mesurée	Menuiseries - Mur
	Type isolation	 valeur par défaut	ITI
	Longueur du pont thermique	 observée ou mesurée	6.92 m
	Largeur du dormant menuiserie Lp	 observée ou mesurée	5 cm
	Retour isolation autour menuiserie	 observée ou mesurée	Non
	Position menuiseries	 observée ou mesurée	Nu intérieur
Linéaire Fenêtre 4 Mur 2	Type de pont thermique	 observée ou mesurée	Menuiseries - Mur
	Type isolation	 valeur par défaut	ITI
	Longueur du pont thermique	 observée ou mesurée	6.28 m
	Largeur du dormant menuiserie Lp	 observée ou mesurée	5 cm
	Retour isolation autour menuiserie	 observée ou mesurée	Non
	Position menuiseries	 observée ou mesurée	Nu intérieur
Linéaire Fenêtre 5 Mur 3	Type de pont thermique	 observée ou mesurée	Menuiseries - Mur
	Type isolation	 valeur par défaut	ITI
	Longueur du pont thermique	 observée ou mesurée	6.92 m
	Largeur du dormant menuiserie Lp	 observée ou mesurée	5 cm
	Retour isolation autour menuiserie	 observée ou mesurée	Non
	Position menuiseries	 observée ou mesurée	Nu intérieur
Linéaire Fenêtre 6 Mur 3	Type de pont thermique	 observée ou mesurée	Menuiseries - Mur
	Type isolation	 valeur par défaut	ITI
	Longueur du pont thermique	 observée ou mesurée	3.14 m
	Largeur du dormant menuiserie Lp	 observée ou mesurée	5 cm
	Retour isolation autour menuiserie	 observée ou mesurée	Non
	Position menuiseries	 observée ou mesurée	Nu intérieur
	Type de pont thermique	 observée ou mesurée	Menuiseries - Mur



## Fiche technique du logement (suite)

donnée d'entrée	origine de la donnée		valeur renseignée
Linéaire Porte 1 Mur 4	Type isolation	✗ valeur par défaut	ITI
	Longueur du pont thermique	🔍 observée ou mesurée	5 m
	Largeur du dormant menuiserie Lp	🔍 observée ou mesurée	5 cm
	Retour isolation autour menuiserie	🔍 observée ou mesurée	Non
	Position menuiseries	🔍 observée ou mesurée	Nu intérieur

## Fiche technique du logement (suite)

	donnée d'entrée	origine de la donnée	valeur renseignée	
équipements	Convecteur électrique NFC	Type d'installation de chauffage	observée ou mesurée Installation de chauffage sans solaire	
		Type générateur	observée ou mesurée Convecteur électrique NFC	
		Surface chauffée	observée ou mesurée 65.19 m <sup>2</sup>	
		Année d'installation	observée ou mesurée 2000	
		Energie utilisée	observée ou mesurée Electricité	
		Présence d'une ventouse	observée ou mesurée Non	
		Présence d'une veilleuse	observée ou mesurée Non	
		Type émetteur	observée ou mesurée Convecteur électrique NFC	
		Surface chauffée par émetteur	observée ou mesurée 65.19 m <sup>2</sup>	
		Type de chauffage	observée ou mesurée Divisé	
		Equipement d'intermittence	observée ou mesurée Absent	
		Présence de comptage	observée ou mesurée Non	
		Chauffe-eau vertical	Type générateur	observée ou mesurée Chauffe-eau vertical
			Année installation	observée ou mesurée 2000
Energie utilisée	observée ou mesurée Electricité			
Type production ECS	observée ou mesurée Individuel			
Isolation du réseau de distribution	observée ou mesurée Non			
Pièces alimentées contiguës	observée ou mesurée Non			
Production en volume habitable	observée ou mesurée Oui			
Volume de stockage	observée ou mesurée 200 L			
Type de ballon	observée ou mesurée Chauffe-eau vertical			
Pac air / air	Catégorie de ballon	observée ou mesurée Autres ou inconnue		
	Surface habitable refroidie	observée ou mesurée 37.09 m <sup>2</sup>		
	Année installation équipement	observée ou mesurée 2000		
Ventilation	Energie utilisée	observée ou mesurée Electrique		
	Type de ventilation	observée ou mesurée VMC SF Hygro B < 2001		
	Année installation	document fourni 2000		
	Plusieurs façades exposées	observée ou mesurée Oui		

## Rapport de mission de repérage des matériaux et produits contenant de l'amiante pour l'établissement du constat établi à l'occasion de la vente d'un immeuble bâti

Articles R.1334-29-7, R.1334-14, R.1334-15 et 16, R.1334-20 et 21 du Code de la Santé Publique (introduits par le Décret n°2011-629 du 3 juin 2011) ;  
Arrêtés du 12 décembre 2012 ;

### A INFORMATIONS GENERALES

#### A.1 DESIGNATION DU BATIMENT

Nature du bâtiment : <b>Appartement</b>	Escalier :
Cat. du bâtiment : <b>Habitation (Parties privatives d'immeuble collectif d'habitation)</b>	Bâtiment :
Nombre de Locaux : <b>3</b>	Porte : <b>A droite en sortant de l'ascenseur</b>
Etage : <b>3ème</b>	Propriété de: <b>SUCCESSION PELLEGRINI Carla</b>
Numéro de Lot : <b>20</b>	<b>9 Rue du Capitaine Blazy</b>
Référence Cadastre : <b>BE - 989,797</b>	<b>83600 FRÉJUS</b>
Date du Permis de Construire : <b>Non communiquée</b>	
Adresse : <b>Résidence La Marjolaine 9 rue du Capitaine Blazy</b>	
<b>83600 FRÉJUS</b>	
<u>Annexes :</u>	
Numéro de lot de garage : <b>3</b>	

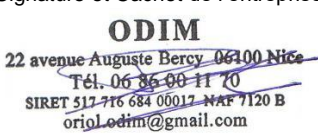
#### A.2 DESIGNATION DU DONNEUR D'ORDRE

Nom : <b>SELARL ROUILLOT GAMBINI</b>	Documents fournis :	<b>Néant</b>
Adresse : <b>12 boulevard Carabacel</b>		
<b>06000 NICE</b>	Moyens mis à disposition :	<b>Néant</b>
Qualité : <b>Cabinet d'avocats</b>		

#### A.3 EXECUTION DE LA MISSION

<b>Rapport N° : SUCCESSION PELLEGRINI 5866 23.05.22 A</b>	Date d'émission du rapport :	<b>23/05/2022</b>
<b>Le repérage a été réalisé le : 23/05/2022</b>	Accompagnateur :	<b>Aucun</b>
Par : <b>ORIOI Patrick</b>	Laboratoire d'Analyses :	<b>PROTEC</b>
N° certificat de qualification : <b>C1307</b>	Adresse laboratoire :	<b>10 rue de la prairie 91140 VILLEBON-SUR-YVETTE</b>
Date d'obtention : <b>31/03/2019</b>	Numéro d'accréditation :	<b>1-0918</b>
Le présent rapport est établi par une personne dont les compétences sont certifiées par :	Organisme d'assurance professionnelle :	<b>ALLIANZ</b>
<b>QualiXpert</b>	Adresse assurance :	<b>1 Cours Michelet CS30051 92076 NANTERRE CEDEX</b>
<b>17 rue Borrel</b>	N° de contrat d'assurance :	<b>80810536</b>
<b>81100 CASTRES</b>	Date de validité :	<b>30/09/2022</b>
Date de commande : <b>23/05/2022</b>		

### B CACHET DU DIAGNOSTIQUEUR

Signature et Cachet de l'entreprise	<b>Date d'établissement du rapport :</b>
	Fait à <b>NICE</b> le <b>23/05/2022</b>
	Cabinet : <b>ODIM</b>
	Nom du responsable :
	Nom du diagnostiqueur : <b>ORIOI Patrick</b>

*Le présent rapport ne peut être reproduit que dans son intégralité, et avec l'accord écrit de son signataire.*

Ce rapport ne peut être utilisé pour satisfaire aux exigences du repérage avant démolition ou avant travaux.

**C SOMMAIRE**

**INFORMATIONS GENERALES ..... 1**  
DESIGNATION DU BATIMENT ..... 1  
DESIGNATION DU DONNEUR D'ORDRE ..... 1  
EXECUTION DE LA MISSION ..... 1

**CACHET DU DIAGNOSTIQUEUR ..... 1**

**SOMMAIRE ..... 2**

**CONCLUSION(S)..... 3**  
LISTE DES LOCAUX NON VISITES ET JUSTIFICATION ..... 3  
LISTE DES ELEMENTS NON INSPECTES ET JUSTIFICATION ..... 3

**PROGRAMME DE REPERAGE ..... 4**  
LISTE A DE L'ANNEXE 13-9 DU CODE DE LA SANTE PUBLIQUE (ART R.1334-20)..... 4  
LISTE B DE L'ANNEXE 13-9 DU CODE DE LA SANTE PUBLIQUE (ART R.1334-21)..... 4

**CONDITIONS DE REALISATION DU REPERAGE ..... 5**

**RAPPORTS PRECEDENTS..... 5**

**RESULTATS DETAILLES DU REPERAGE ..... 5**  
LISTE DES PIECES VISITEES/NON VISITEES ET JUSTIFICATION ..... 5  
DESCRIPTION DES REVETEMENTS EN PLACE AU JOUR DE LA VISITE ..... 6  
LA LISTE DES MATERIAUX OU PRODUITS CONTENANT DE L'AMIANTE, SUR DECISION DE L'OPERATEUR ..... 7  
LA LISTE DES MATERIAUX OU PRODUITS CONTENANT DE L'AMIANTE, APRES ANALYSE ..... 7  
LA LISTE DES MATERIAUX SUSCEPTIBLES DE CONTENIR DE L'AMIANTE, MAIS N'EN CONTENANT PAS..... 7  
RESULTATS HORS CHAMP D'INVESTIGATION (MATERIAUX NON VISES PAR LA LISTE A OU LA LISTE B DE L'ANNEXE 13/9 DU CODE DE LA SANTE PUBLIQUE) ..... 7  
COMMENTAIRES..... 7

**ELEMENTS D'INFORMATION ..... 8**

**ANNEXE 1 – CROQUIS..... 9**

**ATTESTATION(S)..... 11**

**D CONCLUSION(S)**

**Dans le cadre de la mission objet du présent rapport, il n'a pas été repéré de matériaux et produits contenant de l'amiante**

**Liste des locaux non visités et justification**

Aucun

**Liste des éléments non inspectés et justification**

Aucun

**E PROGRAMME DE REPERAGE**

La mission porte sur le repérage de l'amiante dans les éléments suivants (liste A et liste B de l'annexe 13-9 du code de la santé publique) :

**Liste A de l'annexe 13-9 du code de la santé publique (Art R.1334-20)**

COMPOSANT À SONDER OU À VÉRIFIER
Flocages
Calorifugeages
Faux plafonds

L'opérateur communiquera au préfet les rapports de repérage de certains établissements dans lesquels il a identifié des matériaux de la liste A contenant de l'amiante dégradés, qui nécessitent des travaux de retrait ou confinement ou une surveillance périodique avec mesure d'empoussièrement. Cette disposition a pour objectif de mettre à la disposition des préfets toutes les informations utiles pour suivre ces travaux à venir et le respect des délais. Parallèlement, le propriétaire transmettra au préfet un calendrier de travaux et une information sur les mesures conservatoires mises en œuvre dans l'attente des travaux. Ces transmissions doivent également permettre au préfet d'être en capacité de répondre aux cas d'urgence (L.1334-16)

**Liste B de l'annexe 13-9 du code de la santé publique ( Art R.1334-21)**

COMPOSANT DE LA CONSTRUCTION	PARTIE DU COMPOSANT À VÉRIFIER OU À SONDER
<b>1. Parois verticales intérieures</b>	
Murs et cloisons « en dur » et poteaux (périphériques et intérieurs). Cloisons (légères et préfabriquées), gaines et coffres.	Enduits projetés, revêtements durs (plaques menuiserie, amiante-ciment) et entourages de poteaux (carton, amiante-ciment, matériau sandwich, carton + plâtre), coffrage perdu. Enduits projetés, panneaux de cloisons.
<b>2. Planchers et plafonds</b>	
Plafonds, poutres et charpentes, gaines et coffres. Planchers.	Enduits projetés, panneaux collés ou vissés. Dalles de sol
<b>3. Conduits, canalisations et équipements intérieurs</b>	
Conduits de fluides (air, eau, autres fluides...) Clapets/volets coupe-feu Portes coupe-feu. Vide-ordures.	Conduits, enveloppes de calorifuges. Clapets, volets, rebouchage. Joints (tresses, bandes). Conduits.
<b>4. Éléments extérieurs</b>	
Toitures. Bardages et façades légères. Conduits en toiture et façade.	Plaques, ardoises, accessoires de couverture (composites, fibres-ciment), bardeaux bitumineux. Plaques, ardoises, panneaux (composites, fibres-ciment). Conduits en amiante-ciment : eaux pluviales, eaux usées, conduits de fumée.

**F CONDITIONS DE REALISATION DU REPERAGE**

Date du repérage : 23/05/2022

Le repérage a pour objectif une recherche et un constat de la présence de matériaux ou produits contenant de l'amiante selon la liste citée au programme de repérage.

Conditions spécifiques du repérage :

Ce repérage est limité aux matériaux accessibles sans travaux destructifs c'est-à-dire n'entraînant pas de réparation, remise en état ou ajout de matériau ou ne faisant pas perdre sa fonction au matériau.

En conséquence, les revêtements et doublages (des plafonds, murs, sols ou conduits) qui pourraient recouvrir des matériaux susceptibles de contenir de l'amiante ne peuvent pas être déposés ou détruits.

Procédures de prélèvement :

Les prélèvements sur des matériaux ou produits susceptibles de contenir de l'amiante sont réalisés en vertu des dispositions du Code du Travail.

Le matériel de prélèvement est adapté à l'opération à réaliser afin de générer le minimum de poussières. Dans le cas où une émission de poussières est prévisible, le matériau ou produit est mouillé à l'eau à l'endroit du prélèvement (sauf risque électrique) et, si nécessaire, une protection est mise en place au sol ; de même, le point de prélèvement est stabilisé après l'opération (pulvérisation de vernis ou de laque, par exemple).

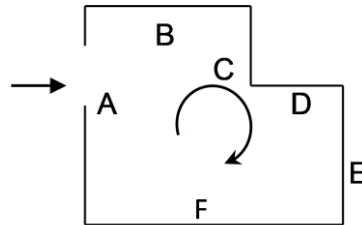
Pour chaque prélèvement, des outils propres et des gants à usage unique sont utilisés afin d'éliminer tout risque de contamination croisée. Dans tous les cas, les équipements de protection individuelle sont à usage unique.

L'accès à la zone à risque (sphère de 1 à 2 mètres autour du point de prélèvement) est interdit pendant l'opération. Si l'accompagnateur doit s'y tenir, il porte les mêmes équipements de protection individuelle que l'opérateur de repérage.

L'échantillon est immédiatement conditionné, après son prélèvement, dans un double emballage individuel étanche.

Les informations sur toutes les conditions existantes au moment du prélèvement susceptibles d'influencer l'interprétation des résultats des analyses (environnement du matériau, contamination éventuelle, etc.) seront, le cas échéant, mentionnées dans la fiche d'identification et de cotation en annexe.

Sens du repérage pour évaluer un local :



**G RAPPORTS PRECEDENTS**

Aucun rapport précédemment réalisé ne nous a été fourni.

**H RESULTATS DETAILLES DU REPERAGE**

**LISTE DES PIECES VISITEES/NON VISITEES ET JUSTIFICATION**

N°	Local / partie d'immeuble	Etage	Visitée	Justification
1	Entrée dégagement	3ème	OUI	
2	Placard n°1	3ème	OUI	
3	Séjour	3ème	OUI	
4	Cuisine	3ème	OUI	
5	Placard n°2	3ème	OUI	
6	Chambre n°1	3ème	OUI	
7	Chambre n°2	3ème	OUI	
8	Salle de Bains	3ème	OUI	
9	WC	3ème	OUI	
10	Balcon	3ème	OUI	
11	Garage	RDC	OUI	

Amiante Amiante

**DESCRIPTION DES REVETEMENTS EN PLACE AU JOUR DE LA VISITE**

N° Local	Local / Partie d'immeuble	Etage	Elément	Zone	Revêtement
1	Entrée dégagement	3ème	Mur	A, B, C, D	Plâtre - Peinture
			Plafond	Plafond	Plâtre - Peinture
			Plancher	Sol	Ciment - Carrelage
			Plinthes	Toutes zones	Ciment - Carrelage
			Porte d'entrée - Dormant et ouvrant extérieurs	A	Bois - Peinture
			Porte d'entrée - Dormant et ouvrant intérieurs	A	Bois - Peinture
2	Placard n°1	3ème	Mur	A, B, C, D	Plâtre - Peinture
			Plafond	Plafond	Plâtre - Peinture
			Plancher	Sol	Ciment - Carrelage
			Plinthes	Toutes zones	Ciment - Carrelage
			Porte	A	Bois/Métal - Non peint
3	Séjour	3ème	Mur	A, B, C, D	Plâtre - Peinture
			Plafond	Plafond	Plâtre - Peinture
			Plancher	Sol	Ciment - Carrelage
			Plinthes	Toutes zones	Ciment - Carrelage
			Fenêtre n°1 - Dormant et ouvrant extérieurs	C	PVC - Non peint
			Fenêtre n°1 - Dormant et ouvrant intérieurs	C	PVC - Non peint
			Fenêtre n°1 - Volets	C	aluminium - Non peint
			Fenêtre n°2 - Dormant et ouvrant extérieurs	D	PVC - Non peint
			Fenêtre n°2 - Dormant et ouvrant intérieurs	D	PVC - Non peint
Fenêtre n°2 - Volets	D	aluminium - Non peint			
4	Cuisine	3ème	Mur	A, B, C, D	Plâtre - Peinture
			Plafond	Plafond	Plâtre - Peinture
			Plancher	Sol	Ciment - Carrelage
			Plinthes	Toutes zones	Ciment - Carrelage
			Porte	A	Bois - Peinture
			Fenêtre - Dormant et ouvrant extérieurs	B	PVC - Non peint
			Fenêtre - Dormant et ouvrant intérieurs	B	PVC - Non peint
			Fenêtre - Volets	B	aluminium - Non peint
5	Placard n°2	3ème	Mur	A, B, C, D	Plâtre - Peinture
			Plafond	Plafond	Plâtre - Peinture
			Plancher	Sol	Ciment - Carrelage
			Plinthes	Toutes zones	Ciment - Carrelage
			Porte	A	Bois - Peinture
			Fenêtre - Dormant et ouvrant extérieurs	B	PVC - Non peint
			Fenêtre - Dormant et ouvrant intérieurs	B	PVC - Non peint
			Fenêtre - Volets	B	aluminium - Non peint
6	Chambre n°1	3ème	Mur	A, B, C, D	Plâtre - Peinture
			Plafond	Plafond	Plâtre - Peinture
			Plancher	Sol	Ciment - Carrelage
			Plinthes	Toutes zones	Ciment - Carrelage
			Porte	A	Bois - Peinture
			Fenêtre - Dormant et ouvrant extérieurs	C	PVC - Non peint
			Fenêtre - Dormant et ouvrant intérieurs	C	PVC - Non peint
			Fenêtre - Volets	C	aluminium - Non peint
7	Chambre n°2	3ème	Mur	A, B, C, D	Plâtre - Peinture
			Porte	A	Bois - Peinture
			Fenêtre - Dormant et ouvrant extérieurs	C	PVC - Non peint
			Fenêtre - Dormant et ouvrant intérieurs	C	PVC - Non peint
			Fenêtre - Volets	C	aluminium - Non peint
			Plafond	Plafond	Plâtre - Peinture
			Plancher	Sol	Ciment - Carrelage



N° Local	Local / Partie d'immeuble	Etage	Elément	Zone	Revêtement
			Plinthes	Toutes zones	Ciment - Carrelage
8	Salle de Bains	3ème	Mur	A, B, C, D	Plâtre - Faïence
			Plafond	Plafond	Plâtre - Peinture
			Plancher	Sol	Ciment - Carrelage
			Porte	A	Bois - Peinture
			Fenêtre - Dormant et ouvrant extérieurs	C	PVC - Non peint
			Fenêtre - Dormant et ouvrant intérieurs	C	PVC - Non peint
			Fenêtre - Volets	C	aluminium - Non peint
9	WC	3ème	Mur	A, B, C, D	Plâtre - Peinture/Faïence
			Plafond	Plafond	Plâtre - Peinture
			Plancher	Sol	Ciment - Carrelage
			Porte	A	Bois - Peinture
10	Balcon	3ème	Mur	A, B, C, D	Ciment enduit - Peinture
			Plafond	Plafond	Voliges terre cuite - Non peint
			Plancher	Sol	Ciment - Carrelage
			Plinthes	Toutes zones	aluminium - Moquette
11	Garage	RDC	Mur	A, B, C, D	Parpaing béton - Peinture
			Plancher	Sol	Béton - Non peint
			Porte	A	Métal - Peinture
			Fenêtre - Dormant et ouvrant extérieurs	B	PVC - Non peint
			Fenêtre - Dormant et ouvrant intérieurs	B	PVC - Non peint
			Fenêtre - Volets	B	aluminium - Non peint

**LA LISTE DES MATERIAUX OU PRODUITS CONTENANT DE L'AMIANTE, SUR DECISION DE L'OPERATEUR**

Néant

**LA LISTE DES MATERIAUX OU PRODUITS CONTENANT DE L'AMIANTE, APRES ANALYSE**

Néant

**LA LISTE DES MATERIAUX SUSCEPTIBLES DE CONTENIR DE L'AMIANTE, MAIS N'EN CONTENANT PAS.**

N° Local	Local / partie d'immeuble	Etage	Elément	Zone	Matériau / Produit	Liste	Critère(s) ayant permis de conclure
11	Garage	RDC	Plafond	Plafond	Flocage - Non peint	A	Jugement personnel

**RESULTATS HORS CHAMP D'INVESTIGATION (matériaux non visés par la liste A ou la liste B de l'annexe 13/9 du code de la santé publique)**

Néant

**LEGENDE**

<b>Présence</b>	<b>A</b> : Amiante	<b>N</b> : Non Amianté	<b>a?</b> : Probabilité de présence d'Amiante	
<b>Etat de dégradation des Matériaux</b>	<b>F, C, FP</b>	<b>BE</b> : Bon état	<b>DL</b> : Dégradations locales	<b>ME</b> : Mauvais état
	<b>Autres matériaux</b>	<b>MND</b> : Matériau(x) non dégradé(s)		<b>MD</b> : Matériau(x) dégradé(s)
<b>Obligation matériaux de type Flocage, calorifugeage ou faux-plafond</b> (résultat de la grille d'évaluation)	<b>1</b> Faire réaliser une évaluation périodique de l'état de conservation			
	<b>2</b> Faire réaliser une surveillance du niveau d'empoussièrement			
	<b>3</b> Faire réaliser des travaux de retrait ou de confinement			
<b>Recommandations des autres matériaux et produits.</b> (résultat de la grille d'évaluation)	<b>EP</b> Evaluation périodique			
	<b>AC1</b> Action corrective de premier niveau			
	<b>AC2</b> Action corrective de second niveau			

**COMMENTAIRES**

**Il serait judicieux de consulter le dossier technique amiante réalisé pour les parties communes.**

## **I ELEMENTS D'INFORMATION**

Les maladies liées à l'amiante sont provoquées par l'inhalation des fibres. Toutes les variétés d'amiante sont classées comme substances cancérigènes avérées pour l'homme. L'inhalation de fibres d'amiante est à l'origine de cancers (mésothéliomes, cancers broncho-pulmonaires), et d'autres pathologies non cancéreuses (épanchements pleuraux, plaques pleurales).

L'identification des matériaux et produits contenant de l'amiante est un préalable à l'évaluation et à la prévention des risques liés à l'amiante. Elle doit être complétée par la définition et la mise en œuvre de mesures de gestion adaptées et proportionnées pour limiter l'exposition des occupants présents temporairement ou de façon permanente dans l'immeuble. L'information des occupants présents temporairement ou de façon permanente est un préalable essentiel à la prévention du risque d'exposition à l'amiante.

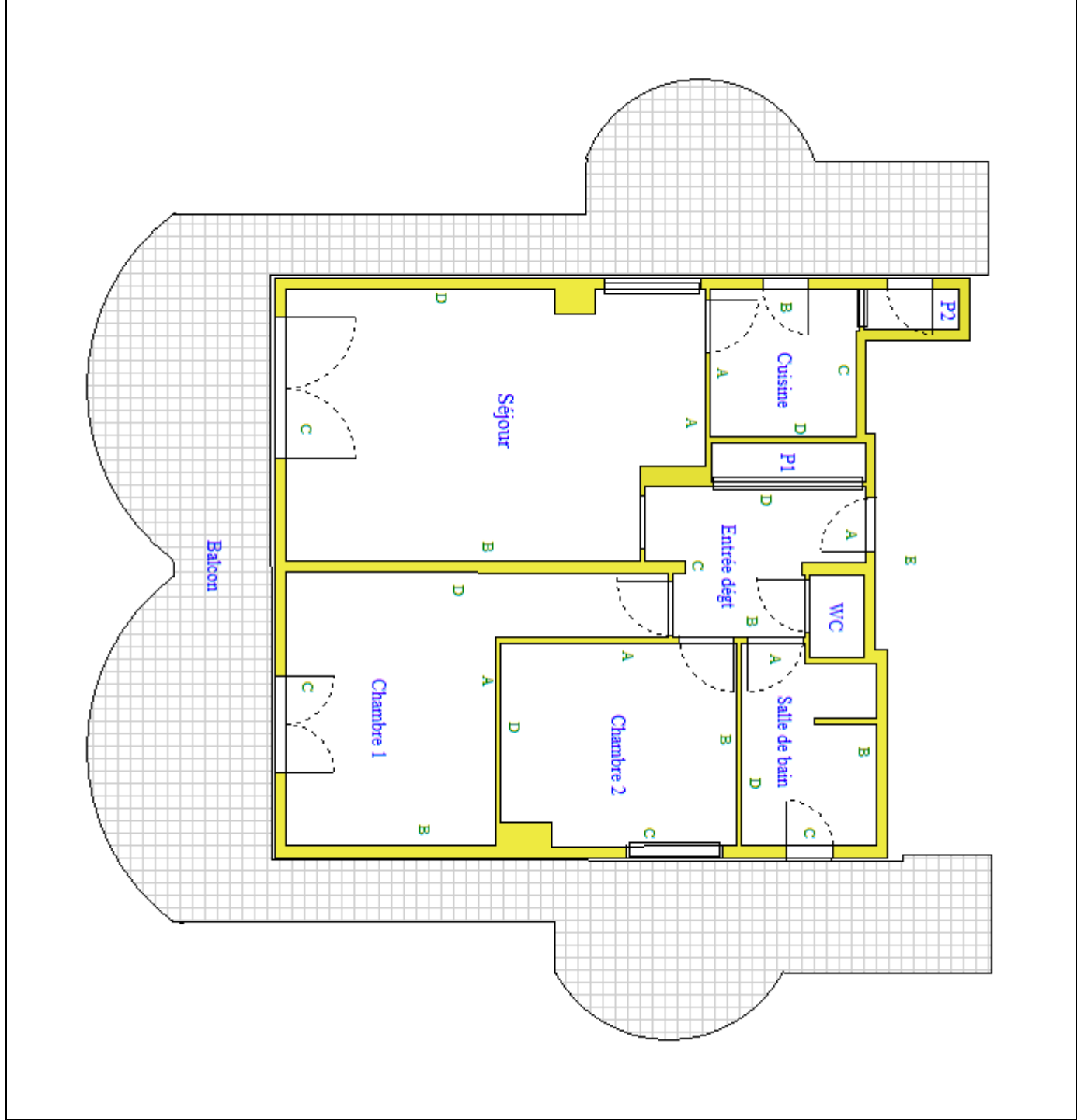
Il convient donc de veiller au maintien du bon état de conservation des matériaux et produits contenant de l'amiante afin de remédier au plus tôt aux situations d'usure anormale ou de dégradation.

Il conviendra de limiter autant que possible les interventions sur les matériaux et produits contenant de l'amiante qui ont été repérés et de faire appel aux professionnels qualifiés notamment dans le cas de retrait ou de confinement de ce type de matériau ou produit.

Enfin, les déchets contenant de l'amiante doivent être éliminés dans des conditions strictes, renseignez-vous auprès de votre mairie ou votre préfecture. Pour connaître les centres d'élimination près de chez vous consultez la base de données «déchets» gérée par l'ADEME directement accessible sur le site Internet [www.sinoe.org](http://www.sinoe.org)

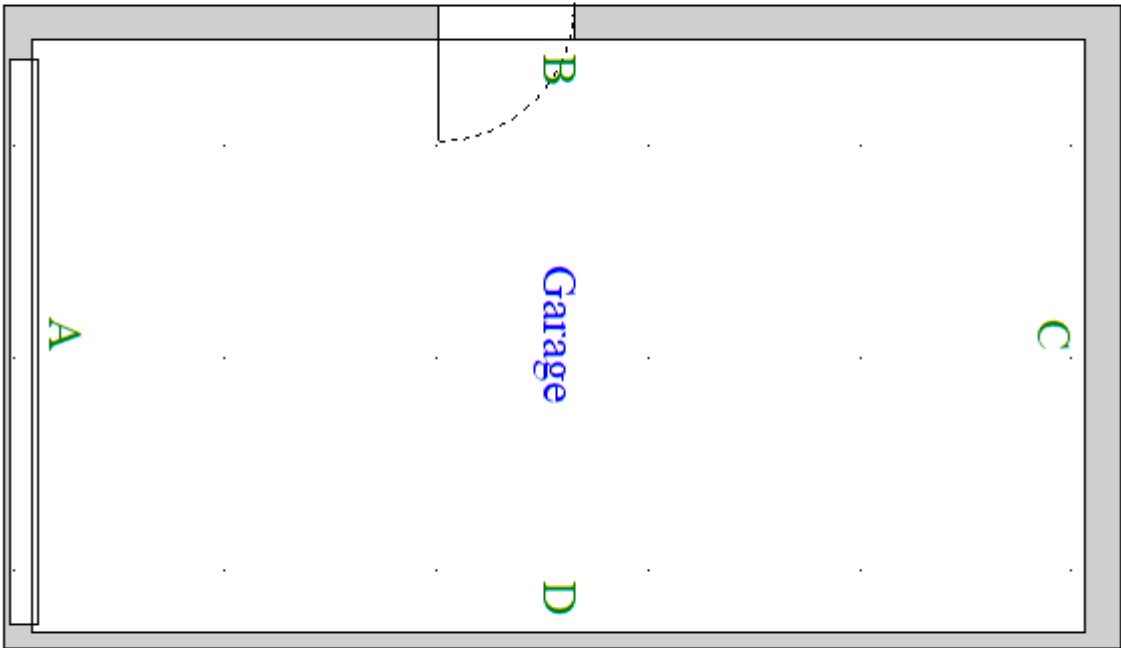
## ANNEXE 1 – CROQUIS

PLANCHE DE REPERAGE USUEL					
N° dossier :	SUCCESSION PELLEGRINI 5866 23.05.22			Adresse de l'immeuble :	Résidence La Marjolaine 9 rue du Capitaine Blazy 83600 FRÉJUS
N° planche :	1/2	Version :	0	Type :	Croquis
Origine du plan :	Cabinet de diagnostics			Bâtiment – Niveau :	Croquis N°1



Amiante Amiante

PLANCHE DE REPERAGE USUEL				Adresse de l'immeuble :	
N° dossier :	SUCCESSION PELLEGRINI 5866 23.05.22				
N° planche :	2/2	Version :	0	Type :	Croquis
Origine du plan :	Cabinet de diagnostics			Bâtiment – Niveau :	Croquis N°2



Amiante Amiante

## ATTESTATION(S)



### ATTESTATION D'ASSURANCE RESPONSABILITE CIVILE PROFESSIONNELLE

Nous soussignés, Cabinet CONDORCET, 2 rue Grignan – 13001 Marseille, attestons par la présente que la Société :

Société ODIM  
22 AVENUE AUGUSTE BERCY  
06100 NICE  
Siret n°517 716 684 00017

a souscrit auprès de la compagnie ALLIANZ, 1 cours Michelet, CS 30051, 92076 Paris La Défense Cedex, un contrat d'assurances « Responsabilité civile professionnelle Diagnostiqueur Immobilier », sous le numéro N°86517808/ 80810536.

#### ACTIVITES DECLAREES PAR L'ASSURE : DIAGNOSTIC IMMOBILIER :

Evaluation Périodique de l'état de conservation des matériaux et produits contenant de l'amiante	Dossier technique amiante
Diagnostic Accessibilité (Hors ERP)	Etat de l'installation intérieure de l'électricité des parties privatives et communes (DTT)
Diagnostic amiante avant travaux / démolition sans préconisation de travaux	Etat des lieux locatifs
Diagnostic amiante avant vente	Etat parasitaire
Diagnostic de performance énergétique	Exposition au plomb (CREP)
Etat des installations de gaz (Dossier de diagnostic technique)	Loi Carrez
Diagnostic surface habitable Loi Boutin	Millièmes de copropriété
Diagnostic sécurité piscine	Certificat de norme d'habitabilité dans le cadre de l'obtention d'un prêt conventionné et/ou d'un prêt à taux zéro
Diagnostic Technique SRU	Recherche de plomb avant travaux/Démolition
Diagnostic termites	Risques naturels et technologiques

#### La garantie du contrat porte exclusivement :

- Sur les diagnostics et expertises immobiliers désignés ci-dessus,
- Et à condition qu'ils et elles soient réalisés par des personnes possédant toutes les certifications correspondantes exigées par la réglementation

Période de validité : du 01/10/2021 au 30/09/2022

#### L'attestation est valable sous réserve du paiement des cotisations

La Société ALLIANZ garantit l'Adhérent dans les termes et limites des conditions générales n° 41128-01-2013, des conventions spéciales n° 41323-01-2013 et des conditions particulières (feuillelet d'adhésion 80810536), établies sur les bases des déclarations de l'adhérent. Les garanties sont subordonnées au paiement des cotisations d'assurances pour la période de la présente attestation.

Tél. : 09 72 36 90 00  
2 rue Grignan 13001 Marseille  
contact@cabinetcondorcet.com - www.cabinetcondorcet.com  
Service Réclamation : contact@cabinetcondorcet.com - 2 Rue Grignan 13001 Marseille 09 72 36 90 00  
SAS au capital de 50 000 € - RCS Marseille 494 253 982 - Immatriculation ORIAS 07 026 627 www.orias.fr - Sous le contrôle de l'ACPR  
Autorité de contrôle Prudentiel et Résolution - 61 Rue Talbott 75009 Paris

TABLEAU DE GARANTIE

<b>Responsabilité civile « Exploitation »</b>	
<b>Nature des dommages</b>	<b>Montant des garanties</b>
Dommages corporels, matériels et immatériels consécutifs ou non :	9 000 000 € par sinistre
dont :	
- Dommages matériels et immatériels consécutifs :	1 500 000 € par sinistre
- Dommages immatériels non consécutifs :	150 000 € par année d'assurance
- Atteintes à l'environnement accidentelles (corporels, matériels et immatériels) :	750 000 € par année d'assurance
- Dommages aux bâtiments loués ou empruntés et à leur contenu	300 000 € par sinistre
<b>Responsabilité civile « Professionnelle » (garantie par Assuré)</b>	
<b>Nature des dommages</b>	<b>Montant des garanties</b>
Dommages corporels, matériels et immatériels consécutifs ou non :	600 000 € par sinistre avec un maximum de 600 000 € par année d'assurance
dont :	
- Destruction ou détérioration des documents et autres supports d'informations confiés à l'Assuré pour l'exécution des prestations, y compris les frais de reconstitution des informations :	30 000 € par sinistre
<b>Défense – Recours</b>	
Défense devant les juridictions civiles, commerciales ou administratives. Défense des intérêts civils devant les juridictions répressives :	Frais à la charge de l'Assureur, sauf dépassement du plafond de garantie en cause.
Recours (préjudices supérieurs à 150 €) :	15 000 € par sinistre

La présente attestation ne peut engager l'assureur en dehors des limites prévues par les clauses et conditions du contrat auxquelles elle se réfère.

Fait à Marseille, le 15 septembre 2021

POUR LE CABINET CONDORCET

**CERTIFICAT DE QUALIFICATION**



Certificat N° C1307  
Monsieur Patrick ORIOL



Certifié dans le cadre du processus de certification PR04 consultable sur [www.qualixpert.com](http://www.qualixpert.com) conformément à l'ordonnance 2005-655 titre III du 8 juin 2005 et au décret 2006-1114 du 05 septembre 2006.

dans le(s) domaine(s) suivant(s) :

<b>Amiante sans mention</b>	<b>Certificat valable</b> Du 31/03/2019 au 30/03/2024	Arrêté du 25 juillet 2016 définissant les critères de certification des compétences des personnes physiques opérateurs de repérages, d'évaluation périodique de l'état de conservation des matériaux et produits contenant de l'amiante, et d'examen visuel après travaux dans les immeubles bâtis et les critères d'accréditation des organismes de certification.
<b>Etat des installations intérieures d'électricité</b>	<b>Certificat valable</b> Du 01/04/2019 au 31/03/2024	Arrêté du 8 juillet 2008 modifié définissant les critères de certification des compétences des personnes physiques réalisant l'état de l'installation intérieure d'électricité et les critères d'accréditation des organismes de certification.
<b>Diagnostic de performance énergétique individuel</b>	<b>Certificat valable</b> Du 29/01/2019 au 28/01/2024	Arrêté du 16 octobre 2006 modifié définissant les critères de certification des compétences des personnes physiques réalisant le diagnostic de performance énergétique ou l'attestation de prise en compte de la réglementation thermique, et les critères d'accréditation des organismes de certification.
<b>Etat relatif à la présence de termites dans le bâtiment mention France Métropolitaine</b>	<b>Certificat valable</b> Du 29/01/2019 au 28/01/2024	Arrêté du 30 octobre 2006 modifié définissant les critères de certification des compétences des personnes physiques réalisant l'état relatif à la présence de termites dans le bâtiment et les critères d'accréditation des organismes de certification.
<b>Constat de risque d'exposition au plomb</b>	<b>Certificat valable</b> Du 29/01/2019 au 28/01/2024	Arrêté du 21 novembre 2006 modifié définissant les critères de certification des compétences des personnes physiques opérateurs des constats de risque d'exposition au plomb, des diagnostics du risque d'intoxication par le plomb des peintures ou des contrôles après travaux en présence de plomb, et les critères d'accréditation des organismes de certification.
<b>Etat des installations intérieures de gaz</b>	<b>Certificat valable</b> Du 31/03/2019 au 30/03/2024	Arrêté du 06 avril 2007 modifié définissant les critères de certification des compétences des personnes physiques réalisant l'état de l'installation intérieure de gaz et les critères d'accréditation des organismes de certification.

Date d'établissement le mercredi 06 février 2019

Marjorie ALBERT  
Directrice Administrative

Une certification peut être suspendue, modifiée ou retirée à tout moment.  
Pour une utilisation appropriée de ce certificat, la portée des certifications et leurs validités doivent être vérifiées sur le site internet de LCC QUALIXPERT [www.qualixpert.com](http://www.qualixpert.com).  
LCC 17, rue Buisson - 06100 CASTRES  
Tél. 06 83 73 08 19 - Fax 06 63 73 92 87 - [www.qualixpert.com](http://www.qualixpert.com)  
FD9 Certification de compétence version M 250119  
sarl au capital de 8000 euros - APE 7120B - RCS Castres SIRET 493 037 832 00018

Amiante Amiante

## ETAT DU BATIMENT RELATIF A LA PRESENCE DE TERMITES

Arrêté du 7 décembre 2011, Arrêté du 14 décembre 2009, Arrêté du 29 mars 2007, Article L 133-6 du code de la construction et de l'habitation. Norme NF P 03-201 de mars 2012.

### A DESIGNATION DU OU DES BATIMENTS

- Localisation du ou des bâtiments

Désignation du ou des lots de copropriété : **Appartement**  
 Adresse : **Résidence La Marjolaine 9 rue du Capitaine Blazy 83600 FRÉJUS**  
 Nombre de Pièces : **3**  
 Numéro de Lot : **20**  
 Référence Cadastre : **BE - 989,797**

Descriptif du bien : **Un appartement 3 pièces situé au 3ème et dernier étage comprenant une entrée dégagement et placard, séjour, cuisine et placard, 2 chambres, salle de bain, wc et un balcon périphérique. Un garage fermé situé au Rez de chaussée**

Le site se situe dans une zone délimitée par arrêté préfectoral comme étant infestée par les termites ou susceptible de l'être à court terme.

Encombrement constaté : **Néant**

Situation du lot ou des lots de copropriété

Annexes :

Etage : **3ème**

Bâtiment :

Porte : **A droite en sortant de l'ascenseur**

Numéro de Lot Garage : **3**

Escalier :

Mitoyenneté : **OUI** Bâti : **OUI**

Document(s) joint(s) : **Néant**

### B DESIGNATION DU CLIENT

- Désignation du client

Nom / Prénom : **SELARL ROUILLOT GAMBINI**  
 Qualité : **Cabinet d'avocats**  
 Adresse : **12 boulevard Carabacel  
06000 NICE**

- Si le client n'est pas le donneur d'ordre :

Nom / Prénom :

Qualité :

Adresse :

Nom et qualité de la (des) personne(s) présentes sur le site lors de la visite : **Aucun**

### C DESIGNATION DE L'OPERATEUR DE DIAGNOSTIC

- Identité de l'opérateur de diagnostic

Nom / Prénom : **ORIOI Patrick**  
 Raison sociale et nom de l'entreprise : **Entreprise Individuelle ODIM**  
 Adresse : **22 avenue Auguste Bercy 06100 NICE**  
 N° siret : **517 716 684 00017**  
 N° certificat de qualification : **C1307**  
 Date d'obtention : **29/01/2019**  
 Le présent rapport est établi par une personne dont les compétences sont certifiées par : **QualiXpert**  
**17 rue Borrel**  
**81100 CASTRES**

Organisme d'assurance professionnelle : **ALLIANZ**

N° de contrat d'assurance : **80810536**

Date de validité du contrat d'assurance : **30/09/2022**



**D IDENTIFICATION DES BATIMENTS ET PARTIES DE BATIMENTS VISITES ET DES ELEMENTS INFESTES OU AYANT ETE INFESTES PAR LES TERMITES ET CEUX QUI NE LE SONT PAS :**

Bâtiments et parties de bâtiments visités (1)	Ouvrages, Parties d'Ouvrages et éléments examinés (2)	Résultats du Diagnostic d'Infestation (3) *
<b>RDC</b>		
<b>Garage</b>	Mur - Parpaing beton Peinture	Absence d'indice.
	Plafond - Flocage Non peint	Absence d'indice.
	Plancher - Béton Non peint	Absence d'indice.
	Porte - Métal Peinture	Absence d'indice.
	Fenêtre Dormant et ouvrant extérieurs - PVC Non peint	Absence d'indice.
	Fenêtre Dormant et ouvrant intérieurs - PVC Non peint	Absence d'indice.
	Fenêtre Volets - aluminium Non peint	Absence d'indice.
<b>3ème</b>		
<b>Entrée dégagement</b>	Mur - Plâtre Peinture	Absence d'indice.
	Plafond - Plâtre Peinture	Absence d'indice.
	Plancher - Ciment Carrelage	Absence d'indice.
	Plinthes - Ciment Carrelage	Absence d'indice.
	Porte d'entrée Dormant et ouvrant extérieurs - Bois Peinture	Absence d'indice.
	Porte d'entrée Dormant et ouvrant intérieurs - Bois Peinture	Absence d'indice.
<b>Placard n°1</b>	Mur - Plâtre Peinture	Absence d'indice.
	Plafond - Plâtre Peinture	Absence d'indice.
	Plancher - Ciment Carrelage	Absence d'indice.
	Plinthes - Ciment Carrelage	Absence d'indice.
	Porte - Bois/Métal Non peint	Absence d'indice.
<b>Séjour</b>	Mur - Plâtre Peinture	Absence d'indice.
	Plafond - Plâtre Peinture	Absence d'indice.
	Plancher - Ciment Carrelage	Absence d'indice.
	Plinthes - Ciment Carrelage	Absence d'indice.
	Fenêtre n°1 Dormant et ouvrant extérieurs - PVC Non peint	Absence d'indice.
	Fenêtre n°1 Dormant et ouvrant intérieurs - PVC Non peint	Absence d'indice.
	Fenêtre n°1 Volets - aluminium Non peint	Absence d'indice.
	Fenêtre n°2 Dormant et ouvrant extérieurs - PVC Non peint	Absence d'indice.
	Fenêtre n°2 Dormant et ouvrant intérieurs - PVC Non peint	Absence d'indice.
	Fenêtre n°2 Volets - aluminium Non peint	Absence d'indice.
<b>Cuisine</b>	Mur - Plâtre Peinture	Absence d'indice.
	Plafond - Plâtre Peinture	Absence d'indice.
	Plancher - Ciment Carrelage	Absence d'indice.
	Plinthes - Ciment Carrelage	Absence d'indice.
	Porte - Bois Peinture	Absence d'indice.

Etat du bâtiment relatif à la présence de termites Etat du bâtiment relatif à la présence de termites

Bâtiments et parties de bâtiments visités (1)	Ouvrages, Parties d'Ouvrages et éléments examinés (2)	Résultats du Diagnostic d'Infestation (3) *
	Fenêtre Dormant et ouvrant extérieurs - PVC Non peint	Absence d'indice.
	Fenêtre Dormant et ouvrant intérieurs - PVC Non peint	Absence d'indice.
	Fenêtre Volets - aluminium Non peint	Absence d'indice.
<b>Placard n°2</b>	Mur - Plâtre Peinture	Absence d'indice.
	Plafond - Plâtre Peinture	Absence d'indice.
	Plancher - Ciment Carrelage	Absence d'indice.
	Plinthes - Ciment Carrelage	Absence d'indice.
	Porte - Bois Peinture	Absence d'indice.
	Fenêtre Dormant et ouvrant extérieurs - PVC Non peint	Absence d'indice.
	Fenêtre Dormant et ouvrant intérieurs - PVC Non peint	Absence d'indice.
<b>Chambre n°1</b>	Fenêtre Volets - aluminium Non peint	Absence d'indice.
	Mur - Plâtre Peinture	Absence d'indice.
	Plafond - Plâtre Peinture	Absence d'indice.
	Plancher - Ciment Carrelage	Absence d'indice.
	Plinthes - Ciment Carrelage	Absence d'indice.
	Porte - Bois Peinture	Absence d'indice.
	Fenêtre Dormant et ouvrant extérieurs - PVC Non peint	Absence d'indice.
	Fenêtre Dormant et ouvrant intérieurs - PVC Non peint	Absence d'indice.
<b>Chambre n°2</b>	Fenêtre Volets - aluminium Non peint	Absence d'indice.
	Mur - Plâtre Peinture	Absence d'indice.
	Porte - Bois Peinture	Absence d'indice.
	Fenêtre Dormant et ouvrant extérieurs - PVC Non peint	Absence d'indice.
	Fenêtre Dormant et ouvrant intérieurs - PVC Non peint	Absence d'indice.
	Fenêtre Volets - aluminium Non peint	Absence d'indice.
	Plafond - Plâtre Peinture	Absence d'indice.
	Plancher - Ciment Carrelage	Absence d'indice.
<b>Salle de Bains</b>	Plinthes - Ciment Carrelage	Absence d'indice.
	Mur - Plâtre Faïence	Absence d'indice.
	Plafond - Plâtre Peinture	Absence d'indice.
	Plancher - Ciment Carrelage	Absence d'indice.
	Porte - Bois Peinture	Absence d'indice.
	Fenêtre Dormant et ouvrant extérieurs - PVC Non peint	Absence d'indice.
	Fenêtre Dormant et ouvrant intérieurs - PVC Non peint	Absence d'indice.
<b>WC</b>	Fenêtre Volets - aluminium Non peint	Absence d'indice.
	Mur - Plâtre Peinture/Faïence	Absence d'indice.
	Plafond - Plâtre Peinture	Absence d'indice.
	Plancher - Ciment Carrelage	Absence d'indice.

Etat du bâtiment relatif à la présence de termites Etat du bâtiment relatif à la présence de termites

Bâtiments et parties de bâtiments visités (1)	Ouvrages, Parties d'Ouvrages et éléments examinés (2)	Résultats du Diagnostic d'Infestation (3) *
	Porte - Bois Peinture	Absence d'indice.
<b>Balcon</b>	Mur - Ciment enduit Peinture	Absence d'indice.
	Plafond - Voliges terre cuite Non peint	Absence d'indice.
	Plancher - Ciment Carrelage	Absence d'indice.
	Plinthes - aluminium Moquette	Absence d'indice.

LEGENDE	
(1)	Identifier notamment chaque bâtiment et chacune des pièces du bâtiment.
(2)	Identifier notamment : Ossature, murs, planchers, escaliers, boiseries, plinthes, charpentes, ...
(3)	Mentionner les indices ou l'absence d'indices d'infestation de termites et en préciser la nature
*	Absence d'indice = absence d'indice d'infestation de termites.

<b>E IDENTIFICATION DES BATIMENTS ET PARTIES DU BATIMENTS (PIECES ET VOLUMES) N'AYANT PU ETRE VISITES ET JUSTIFICATION</b>
Néant

<b>F IDENTIFICATION DES OUVRAGES, PARTIES D'OUVRAGES ET ELEMENTS QUI N'ONT PAS ETE EXAMINES ET JUSTIFICATION</b>
Néant

<b>G MOYENS D'INVESTIGATION UTILISES</b>
<p>1. examen visuel des parties visibles et accessibles :</p> <p>Recherche visuelle d'indices d'infestations (cordonnets ou galeries-tunnels, termites, restes de termites, dégâts, etc.) sur les sols, murs, cloisons, plafonds et ensemble des éléments de bois.</p> <p>Examen des produits celluloseux non rattachés au bâti (débris de bois, planches, cageots, papiers, cartons, etc.), posés à même le sol et recherche visuelle de présence ou d'indices de présence (dégâts sur éléments de bois, détérioration de livres, cartons, etc.) ;</p> <p>Examen des matériaux non celluloseux rattachés au bâti et pouvant être altérés par les termites (matériaux d'isolation, gaines électriques, revêtement de sol ou muraux, etc.) ;</p> <p>Recherche et examen des zones propices au passage et/ou au développement des termites (caves, vides sanitaires, réseaux, arrivées et départs de fluides, regards, gaines, câblages, ventilation, joints de dilatation, espaces créés par le retrait entre les différents matériaux, fentes des éléments porteurs en bois, etc.).</p> <p>2. sondage mécanique des bois visibles et accessibles :</p> <p>Sondage non destructif de l'ensemble des éléments en bois. Sur les éléments en bois dégradés les sondages sont approfondis et si nécessaire destructifs. Les éléments en bois en contact avec les maçonneries doivent faire l'objet de sondages rapprochés. Ne sont pas considérés comme sondages destructifs des altérations telles que celles résultant de l'utilisation de poinçons, de lames, etc.</p> <p>L'examen des meubles est aussi un moyen utile d'investigation.</p> <p>3. Matériel utilisé :</p> <p>Poinçon, échelle, lampe torche...</p>

Etat du bâtiment relatif à la présence de termites Etat du bâtiment relatif à la présence de termites

## H CONSTATATIONS DIVERSES

**Chambre n°1 (3ème) :**

Mur (Plâtre - Peinture) : Indice d'infestation de Moisissures et traces d humidité

**Chambre n°2 (3ème) :**

Mur (Plâtre - Peinture) : Indice d'infestation de Moisissures

**Absence d'indice d'infestation de termites aux abords de la construction**

NOTE Les indices d'infestation des autres agents de dégradation biologique du bois sont notés de manière générale pour information du donneur d'ordre, il n'est donc pas nécessaire d'en indiquer la nature, le nombre et la localisation précises. Si le donneur d'ordre le souhaite il fait réaliser une recherche de ces agents dont la méthodologie et les éléments sont décrits dans la norme NF P 03-200.

## RESULTATS

**Le présent examen fait état d'absence de Termite le jour de la visite.**

## NOTE

Conformément à l'article L 133-6 du Livre Ier, Titre III, Chapitre III du code de la construction et de l'habitation, cet état du bâtiment relatif à la présence de termites est utilisable jusqu'au **22/11/2022**.

Le présent rapport n'a de valeur que pour la date de la visite et est exclusivement limité à l'état relatif à la présence de termites dans le bâtiment objet de la mission.

L'intervention n'a pas eu pour but de donner un diagnostic de la résistance mécanique des bois et matériaux.

## CACHET DE L'ENTREPRISE

Signature de l'opérateur

**ODIM**

~~22 avenue Auguste Bercy 06100 Nice~~

~~Tél. 06 86 00 11 70~~

~~SIRET 517 716 684 00017 NAF 7120 B~~

~~oriol.odim@gmail.com~~

Référence : **SUCCESSION PELLEGRINI 5866 23.05.22 T**

Fait à : **NICE** le : **23/05/2022**

Visite effectuée le : **23/05/2022**

Durée de la visite : **2 h 00 min**

Nom du responsable :

Opérateur : Nom : **ORIOI**

Prénom : **Patrick**

**Le présent rapport ne peut être reproduit que dans son intégralité, et avec l'accord écrit de son signataire.**

Nota 1: Dans le cas de la présence de termites, il est rappelé l'obligation de déclaration en mairie de l'infestation prévue aux articles L. 133-4 et R. 133-3 du code de la construction et de l'habitation.

Nota 2: Conformément à l'article L 271-6 du CCH, l'opérateur ayant réalisé cet état relatif à la présence de termites n'a aucun lien de nature à porter atteinte à son impartialité et à son indépendance ni avec le propriétaire ou son mandataire qui fait appel à lui, ni avec une entreprise pouvant réaliser des travaux sur des ouvrages pour lesquels il lui est demandé d'établir cet état.

**CERTIFICAT DE QUALIFICATION**



Certificat N° C1307

Monsieur Patrick ORIOL

Certifié dans le cadre du processus de certification PR04 consultable sur [www.qualixpert.com](http://www.qualixpert.com) conformément à l'ordonnance 2005-655 titre III du 8 juin 2005 et au décret 2006-1114 du 05 septembre 2006.



dans le(s) domaine(s) suivant(s) :

<b>Amiante sans mention</b>	<b>Certificat valable</b> Du 31/03/2019 au 30/03/2024	Arrêté du 25 juillet 2016 définissant les critères de certification des compétences des personnes physiques opérateurs de repérages, d'évaluation périodique de l'état de conservation des matériaux et produits contenant de l'amiante, et d'examen visuel après travaux dans les immeubles bâtis et les critères d'accréditation des organismes de certification.
<b>Etat des installations intérieures d'électricité</b>	<b>Certificat valable</b> Du 01/04/2019 au 31/03/2024	Arrêté du 8 juillet 2008 modifié définissant les critères de certification des compétences des personnes physiques réalisant l'état de l'installation intérieure d'électricité et les critères d'accréditation des organismes de certification.
<b>Diagnostic de performance énergétique individuel</b>	<b>Certificat valable</b> Du 29/01/2019 au 28/01/2024	Arrêté du 16 octobre 2006 modifié définissant les critères de certification des compétences des personnes physiques réalisant le diagnostic de performance énergétique ou l'attestation de prise en compte de la réglementation thermique, et les critères d'accréditation des organismes de certification.
<b>Etat relatif à la présence de termites dans le bâtiment mention France Métropolitaine</b>	<b>Certificat valable</b> Du 29/01/2019 au 28/01/2024	Arrêté du 30 octobre 2006 modifié définissant les critères de certification des compétences des personnes physiques réalisant l'état relatif à la présence de termites dans le bâtiment et les critères d'accréditation des organismes de certification.
<b>Constat de risque d'exposition au plomb</b>	<b>Certificat valable</b> Du 29/01/2019 au 28/01/2024	Arrêté du 21 novembre 2006 modifié définissant les critères de certification des compétences des personnes physiques opérateurs des constats de risque d'exposition au plomb, des diagnostics du risque d'intoxication par le plomb des peintures ou des contrôles après travaux en présence de plomb, et les critères d'accréditation des organismes de certification.
<b>Etat des installations intérieures de gaz</b>	<b>Certificat valable</b> Du 31/03/2019 au 30/03/2024	Arrêté du 06 avril 2007 modifié définissant les critères de certification des compétences des personnes physiques réalisant l'état de l'installation intérieure de gaz et les critères d'accréditation des organismes de certification.

Date d'établissement le mercredi 06 février 2019

Marjorie ALBERT  
Directrice Administrative



Une certification peut être suspendue, modifiée ou retirée à tout moment.  
Pour une utilisation appropriée de ce certificat, la portée des certifications et leurs validités doivent être vérifiées sur le site internet de LCC QUALIXPERT [www.qualixpert.com](http://www.qualixpert.com).

LCC 17, rue Buffon - 81100 CASTRES  
Tél. 05 63 73 06 19 - Fax 05 63 73 92 87 - [www.qualixpert.com](http://www.qualixpert.com)  
R09 Certification de compétence version M.250119  
sarl au capital de 8000 euros - APE 7120B - RCS Castres SIRET 493 037 832 00018

## DIAGNOSTIC DE L'ETAT DE L'INSTALLATION INTERIEURE D'ELECTRICITE

Arrêté du 28 septembre 2017 définissant le modèle et la méthode de réalisation de l'état de l'installation intérieure d'électricité dans les immeubles à usage d'habitation. Articles L 134-7 et R 134-10 à 13 du code de la construction et de l'habitation. Norme NF C16-600 de juillet 2017.

### 1 DESIGNATION ET DESCRIPTION DU LOCAL D'HABITATION ET DE SES DEPENDANCES

▪ **Localisation du ou des immeubles bâti(s)** Type d'immeuble : **Appartement**  
Département : **VAR**  
Commune : **FRÉJUS (83600)** Date de construction : **2000**  
Adresse : **9 rue du Capitaine Blazy** Année de l'installation :  
Lieu-dit / immeuble : **Résidence La Marjolaine** Distributeur d'électricité : **Enedis**  
Réf. Cadastrale : **BE - 989,797**  
▪ **Désignation et situation du lot de (co)propriété :** Rapport n° : **SUCCESSION PELLEGRINI 5866  
23.05.22 ELEC**  
Etage : **3ème** La liste des parties du bien n'ayant pu être visitées et  
Porte : **A droite en sortant de l'ascenseur** leurs justifications se trouvent au paragraphe 9  
N° de Lot : **20**

### 2 IDENTIFICATION DU DONNEUR D'ORDRE

▪ **Identité du donneur d'ordre**  
Nom / Prénom : **ROUILLOT GAMBINI**  
Tél. : / **04.93.80.48.03** Email : **marie-christine@rouillot-gambini.fr**  
Adresse : **12 boulevard Carabacel 06000 NICE**  
▪ **Qualité du donneur d'ordre (sur déclaration de l'intéressé) :**  
Propriétaire de l'appartement ou de la maison individuelle :   
Autre le cas échéant (préciser)  **Cabinet d'avocats**  
▪ **Identité du propriétaire du local d'habitation et de ses dépendances :**  
**SUCCESSION PELLEGRINI Carla 9 Rue du Capitaine Blazy 83600 FRÉJUS**

### 3 IDENTIFICATION DE L'OPERATEUR AYANT REALISE L'INTERVENTION ET SIGNE LE RAPPORT

▪ **Identité de l'opérateur :**  
Nom : **ORIOI**  
Prénom : **Patrick**  
Nom et raison sociale de l'entreprise : **ODIM**  
Adresse : **22 avenue Auguste Bercy  
06100 NICE**  
N° Siret : **517 716 684 00017**  
Désignation de la compagnie d'assurance : **ALLIANZ**  
N° de police : **80810536** date de validité : **30/09/2022**  
Le présent rapport est établi par une personne dont les compétences sont certifiées par : **QualiXpert** , le  
01/04/2019 , jusqu'au 31/03/2024  
N° de certification : **C1307**

**4 RAPPEL DES LIMITES DU CHAMP DE REALISATION DE L'ETAT DE L'INSTALLATION INTERIEURE D'ELECTRICITE**

L'état de l'installation intérieure d'électricité porte sur l'ensemble de l'installation intérieure d'électricité à basse tension des locaux à usage d'habitation située en aval de l'appareil général de commande et de protection.

Il ne concerne pas les matériels d'utilisation amovibles, ni les circuits internes des matériels d'utilisation fixes destinés à être reliés à l'installation électrique fixe, ni les installations de production d'énergie électrique du générateur jusqu'au point d'injection au réseau public de distribution d'énergie ou au point de raccordement à l'installation intérieure. Il ne concerne pas non plus les circuits de téléphonie, de télévision, de réseau informatique, de vidéophonie, de centrale d'alarme, etc. lorsqu'ils sont alimentés en régime permanent sous une tension inférieure ou égale à 50 V en courant alternatif et 120 V en courant continu.

L'intervention de l'opérateur réalisant l'état de l'installation intérieure d'électricité ne porte que sur les constituants visibles, visitables, de l'installation au moment du diagnostic. Elle s'effectue sans démontage de l'installation électrique (hormis le démontage des capots des tableaux électriques lorsque cela est possible) ni destruction des isolants des câbles.

Des éléments dangereux de l'installation intérieure d'électricité peuvent ne pas être repérés, notamment :

- les parties de l'installation électrique non visibles (incorporées dans le gros œuvre ou le second œuvre ou masquées par du mobilier) ou nécessitant un démontage ou une détérioration pour pouvoir y accéder (boîtes de connexion, conduits, plinthes, goulottes, huisseries, éléments chauffants incorporés dans la maçonnerie, luminaires des piscines plus particulièrement) ;
- les parties non visibles ou non accessibles des tableaux électriques après démontage de leur capot ;
- inadéquation entre le courant assigné (calibre) des dispositifs de protection contre les surintensités et la section des conducteurs sur toute la longueur des circuits.

**5 CONCLUSIONS RELATIVES A L'EVALUATION DES RISQUES POUVANT PORTER ATTEINTE A LA SECURITE DES PERSONNES**

Anomalies avérées selon les domaines suivants :

1. L'appareil général de commande et de protection et son accessibilité.

**Néant**

2. Dispositif de protection différentiel à l'origine de l'installation / Prise de terre et installation de mise à la terre.

**Néant**

3. Dispositif de protection contre les surintensités adapté à la section des conducteurs, sur chaque circuit.

N° article (1)	Libellé des anomalies	Localisation(*)	Observation
B.4.3 j1)	Le courant assigné de l'INTERRUPTEUR différentiel placé en aval du DISJONCTEUR de branchement n'est pas adapté.	Entrée dégagement	Le DDHS 30mA 40A est insuffisant

4. La liaison équipotentielle et installation électrique adaptées aux conditions particulières des locaux contenant une douche ou une baignoire.

N° article (1)	Libellé des anomalies	Localisation(*)	Observation
----------------	-----------------------	-----------------	-------------

Etat de l'installation intérieure d'électricité

N° article (1)	Libellé des anomalies	Localisation(*)	Observation
B.6.3.1 a)	Local contenant une baignoire ou une douche : l'installation électrique ne répond pas aux prescriptions particulières appliquées à ce local (adéquation entre l'emplacement où est installé le MATERIEL ELECTRIQUE et les caractéristiques de ce dernier – respect des règles de protection contre les chocs électriques liées aux zones).	Salle de Bains	Applique murale
B.6.3.1 c)	Local contenant une baignoire ou une douche : le MATERIEL ELECTRIQUE placé sous la baignoire est accessible sans avoir à retirer le tablier ou la trappe à l'aide d'un outil.	Salle de Bains	Trappe

5. Matériels électriques présentant des risques de contact direct avec des éléments sous tension – Protection mécanique des conducteurs.

N° article (1)	Libellé des anomalies	Localisation(*)	Observation
B.7.3 a)	L'ENVELOPPE d'au moins un matériel est manquante ou détériorée.	Séjour	Plafonnier
B.7.3 d)	L'installation électrique comporte au moins une CONNEXION avec une partie active nue sous tension accessible.	Séjour	Plafonnier

6. Matériels électriques vétustes, inadaptés à l'usage.

N° article (1)	Libellé des anomalies	Localisation(*)	Observation
B.8.3 e)	Au moins un CONDUCTEUR isolé n'est pas placé sur toute sa longueur dans un conduit, une goulotte, une plinthe ou une huisserie, en matière isolante ou métallique, jusqu'à sa pénétration dans le MATERIEL ELECTRIQUE qu'il alimente.	Séjour	Plafonnier

Installations particulières :

P1, P2. Appareils d'utilisation situés dans des parties communes et alimentés depuis la partie privative ou inversement.

**Néant**

P3. La piscine privée ou le bassin de fontaine

**Sans objet**

- (1) Référence des anomalies selon la norme NF C16-600.  
 (2) Référence des mesures compensatoires selon la norme NF C16-600.  
 (3) Une mesure compensatoire est une mesure qui permet de limiter un risque de choc électrique lorsque les règles fondamentales de sécurité ne peuvent s'appliquer pleinement pour des raisons soit économiques, soit techniques, soit administratives. Le n° d'article et le libellé de la mesure compensatoire sont indiqués en regard de l'anomalie concernée  
 (\*) *Avertissement*: la localisation des anomalies n'est pas exhaustive. Il est admis que l'opérateur de diagnostic ne procède à la localisation que d'une anomalie par point de contrôle. Toutefois, cet avertissement ne concerne pas le test de déclenchement des dispositifs différentiels.

Informations complémentaires :



N° article (1)	Libellé des informations
B.11 a1)	L'ensemble de l'installation électrique est protégée par au moins un dispositif différentiel à haute sensibilité ≤ 30 mA.
B.11 b1)	L'ensemble des socles de prise de courant est de type à obturateur.
B.11 c1)	L'ensemble des socles de prise de courant possède un puits de 15mm.

(1) Référence des informations complémentaires selon la norme NF C16-600

## 6 AVERTISSEMENT PARTICULIER

### Points de contrôle du diagnostic n'ayant pu être vérifiés

N° article (1)	Libellé des points de contrôle n'ayant pu être vérifiés selon la norme NF C16-600 - Annexe C	Motifs (2)
B.5.3 d)	Qualité satisfaisante des CONNEXIONS du CONDUCTEUR de la LIAISON EQUIPOTENTIELLE supplémentaire aux ELEMENTS CONDUCTEURS et aux MASSES.	Partie d'installation non visible et non accessible

Pour les points de contrôle du DIAGNOSTIC n'ayant pu être vérifiés, il est recommandé de faire contrôler ces points par un installateur électricien qualifié ou par un organisme d'inspection accrédité dans le domaine de l'électricité, ou, si l'installation électrique n'était pas alimentée, par un OPERATEUR DE DIAGNOSTIC certifié lorsque l'installation sera alimentée

(1) Références des numéros d'article selon la norme NF C16-600 – Annexe C

(2) Les motifs peuvent être, si c'est le cas :

- « Le tableau électrique est manifestement ancien : son ENVELOPPE (capot), s'il est démonté, risque de ne pouvoir être remonté sans dommage. » ;
- « Les supports sur lesquels sont fixés directement les dispositifs de protection ne sont pas à démonter dans le cadre du présent DIAGNOSTIC : de ce fait, la section et l'état des CONDUCTEURS n'ont pu être vérifiés. » ;
- « L'installation ou une ou plusieurs parties de celle-ci n'étaient pas alimentée(s) en électricité le jour de la visite. » ;
- « Le(s) courant(s) d'emploi du (des) CIRCUIT(S) protégé(s) par le(s) INTERRUPTEUR(S) différentiel(s) ne peuvent pas être évalué(s). »
- « L'installation est alimentée par un poste à haute tension privé qui est exclu du domaine d'application du présent DIAGNOSTIC et dans lequel peut se trouver la partie de l'installation à vérifier »
- « La nature TBTS de la source n'a pas pu être repérée. »
- « Le calibre du ou des dispositifs de PROTECTION CONTRE LES SURINTENSITES est > 63 A pour un DISJONCTEUR ou 32A pour un fusible. »
- « Le courant de réglage du DISJONCTEUR de branchement est > 90 A en monophasé ou > 60 A en triphasé. »
- « La méthode dite « amont-aval » ne permet pas de vérifier le déclenchement du DISJONCTEUR de branchement lors de l'essai de fonctionnement. »
- « Les bornes aval du disjoncteur de branchement et/ou la canalisation d'alimentation du ou des tableaux électriques comportent plusieurs conducteurs en parallèle »
- Toute autre mention, adaptée à l'installation, décrivant la ou les impossibilités de procéder au(x) contrôle(s) concerné(s).

## 7 CONCLUSION RELATIVE A L'EVALUATION DES RISQUES RELEVANT DU DEVOIR DE CONSEIL

L'installation intérieure d'électricité comporte une ou des anomalies. Il est recommandé au propriétaire de les supprimer en consultant dans les meilleurs délais un installateur électricien qualifié afin d'éliminer les dangers qu'elle(s) présente(nt).

### Installations ou parties d'installation non couvertes

Les installations ou parties de l'installation cochées ou mentionnées ci-après ne sont pas couvertes par le présent diagnostic, conformément à la norme NF C16-600 :

#### Le logement étant situé dans un immeuble collectif d'habitation :

- INSTALLATION DE MISE A LA TERRE située dans les parties communes de l'immeuble collectif d'habitation (PRISE DE TERRE, CONDUCTEUR DE TERRE, borne ou barrette principale de terre, LIAISON EQUIPOTENTIELLE principale, CONDUCTEUR PRINCIPAL DE PROTECTION et la ou les dérivation(s) éventuelle(s) de terre situées en parties communes de l'immeuble d'habitation): existence et caractéristiques;

## 8 EXPLICITATIONS DETAILLEES RELATIVES AUX RISQUES ENCOURUS

Description des risques encourus en fonction des anomalies identifiées :

<p align="center"><u>Appareil général de commande et de protection</u></p> <p>Cet appareil, accessible à l'intérieur du logement, permet d'interrompre, en cas d'<b>urgence</b>, en un lieu unique, connu et accessible, la totalité de la fourniture de l'alimentation électrique.</p> <p>Son absence, son inaccessibilité ou un appareil inadapté ne permet pas d'assurer cette fonction de coupure en cas de danger (risque d'électrisation, voire d'électrocution), d'incendie ou d'intervention sur l'installation électrique.</p>
<p align="center"><u>Dispositif de protection différentiel à l'origine de l'installation</u></p> <p>Ce dispositif permet de protéger les personnes contre les risques de choc électrique lors d'un <b>défaut d'isolement</b> sur un matériel électrique.</p> <p>Son absence ou son mauvais fonctionnement peut être la cause d'une électrisation, voire d'une électrocution.</p>
<p align="center"><u>Prise de terre et installation de mise à la terre :</u></p> <p>Ces éléments permettent, lors d'un <b>défaut d'isolement</b> sur un matériel électrique, de dévier à la terre le courant de défaut dangereux qui en résulte.</p> <p>L'absence de ces éléments ou leur inexistance partielle peut être la cause d'une électrisation, voire d'une électrocution.</p>
<p align="center"><u>Dispositif de protection contre les surintensités :</u></p> <p>Les disjoncteurs divisionnaires ou coupe-circuits à cartouche fusible, à l'origine de chaque circuit, permettent de protéger les conducteurs et câbles électriques contre les échauffements anormaux dus aux surcharges ou courts circuits.</p> <p>L'absence de ces dispositifs de protection ou leur calibre trop élevé peut être à l'origine d'incendies.</p>
<p align="center"><u>Liaison équipotentielle dans les locaux contenant une baignoire ou une douche :</u></p> <p>Elle permet d'éviter, lors d'un défaut, que le corps humain ne soit traversé par un courant électrique dangereux.</p> <p>Son absence privilégie, en cas de défaut, l'écoulement du courant électrique par le corps humain, ce qui peut être la cause d'une électrisation, voire d'une électrocution.</p>
<p align="center"><u>Conditions particulières les locaux contenant une baignoire ou une douche :</u></p> <p>Les règles de mise en œuvre de l'installation électrique à l'intérieur de tels locaux permettent de limiter le risque de chocs électriques, du fait de la réduction de la résistance électrique du corps humain lorsque celui-ci est mouillé ou immergé.</p> <p>Le non-respect de celles-ci peut être la cause d'une électrisation, voire d'une électrocution.</p>
<p align="center"><u>Matériels électriques présentant des risques de contact direct :</u></p> <p>Les matériels électriques dont des parties nues sous tension sont accessibles (matériels électriques anciens, fils électriques dénudés, bornes de connexion non placées dans une boîte équipée d'un couvercle, matériels électriques cassés...) présentent d'importants risques d'électrisation, voire d'électrocution.</p>
<p align="center"><u>Matériels électriques vétustes ou inadaptés à l'usage :</u></p> <p>Ces matériels électriques, lorsqu'ils sont trop anciens, n'assurent pas une protection satisfaisante contre l'accès aux parties nues sous tension ou ne possèdent plus un niveau d'isolement suffisant. Lorsqu'ils ne sont pas adaptés à l'usage normal du matériel, ils deviennent très dangereux lors de leur utilisation. Dans les deux cas, ces matériels présentent d'importants risques d'électrisation, voire d'électrocution.</p>
<p align="center"><u>Appareils d'utilisation situés dans des parties communes et alimentés depuis les parties privatives :</u></p> <p>Lorsque l'installation électrique issue de la partie privative n'est pas mise en œuvre correctement, le contact d'une personne avec la masse d'un matériel électrique en défaut ou une partie active sous tension peut être la cause d'électrisation, voire d'électrocution.</p>
<p align="center"><u>Piscine privée ou bassin de fontaine :</u></p> <p>Les règles de mise en œuvre de l'installation électrique et des équipements associés à la piscine ou au bassin de fontaine permettent de limiter le risque de chocs électriques, du fait de la réduction de la résistance électrique du corps humain lorsque celui-ci est mouillé ou immergé.</p> <p>Le non-respect de celles-ci peut être la cause d'une électrisation, voire d'une électrocution.</p>

Informations complémentaires :

Dispositif(s) différentiel(s) à haute sensibilité protégeant tout ou partie de l'installation électrique :

L'objectif est d'assurer rapidement la coupure du courant de l'installation électrique ou du circuit concerné, dès l'apparition d'un courant de défaut même de faible valeur. C'est le cas notamment lors de la défaillance occasionnelle (telle que l'usure normale ou anormale des matériels, l'imprudence ou le défaut d'entretien, la rupture du conducteur de mise à la terre d'un matériel électrique....) des mesures classiques de protection contre les risques d'électrisation, voire d'électrocution.

Socles de prise de courant de type à obturateurs :

L'objectif est d'éviter l'introduction, en particulier par un enfant, d'un objet dans une alvéole d'un socle de prise de courant sous tension pouvant entraîner des brûlures graves et/ ou l'électrisation, voire l'électrocution.

Socles de prise de courant de type à puits (15mm minimum):

La présence de puits au niveau d'un socle de prise de courant évite le risque d'électrisation, voire d'électrocution, au moment de l'introduction des fiches mâles non isolées d'un cordon d'alimentation.

**9 IDENTIFICATION DES PARTIES DU BIEN (PIECES ET EMBLEMES) N'AYANT PU ETRE VISITEES ET JUSTIFICATION :**

Néant

**DATE, SIGNATURE ET CACHET**

**Dates de visite et d'établissement de l'état**

Visite effectuée le **23/05/2022**  
Date de fin de validité : **22/05/2025**  
Etat rédigé à **NICE** Le **23/05/2022**  
Nom : **ORIOLO** Prénom : **Patrick**

**ODIM**  
~~22 avenue Auguste Bercy 06100 Nice~~  
~~Tél. 06 86 00 11 70~~  
SIRET 517 716 684 00017 NAF 7120 B  
oriolodim@gmail.com

## Etat des Risques et Pollutions

En application des articles L125-5 à 7 et R125-26 du code de l'environnement.

Référence : SUCCESSION PELLEGRINI 5866 23.05.22

Réalisé par Patrick ORIOI

Pour le compte de ORIOI DIAGNOSTICS IMMOBILIERS

Date de réalisation : 23 mai 2022 (Valable 6 mois)

Selon les informations mises à disposition par arrêté préfectoral :

N° DDTM/SAD/BR-N19-05-06 du 3 juin 2019.

### REFERENCES DU BIEN

Adresse du bien

**9 rue du Capitaine Blazy - Résidence La Marjolaine**

**83600 Fréjus**

Coordonnées géographiques (WGS84)

**Longitude : 6.73505**

**Latitude : 43.43075**

Parcelle(s) saisie(s):

BE0989

Vendeur

**ROUILLOT GAMBINI**



### SYNTHESES

A ce jour, la commune est soumise à l'obligation d'Information Acquéreur Locataire (IAL). Une déclaration de sinistre indemnisé est nécessaire.

Etat des Risques et Pollutions (ERP)						
Votre commune				Votre immeuble		
Type	Nature du risque	Etat de la procédure	Date	Concerné	Travaux	Réf.
PPRn	Feu de forêt	révisé	27/08/2012	non	non	p.3
PPRn	Inondation Par une crue (débordement de cours...	approuvé	26/03/2014	non	non	p.3
PPRn	Inondation	appl. par anticipation	15/07/2015	non	non	p.4
PPRn	Inondation	approuvé	06/05/2002	non	non	p.4
<sup>(1)</sup> SIS	Pollution des sols	approuvé	26/04/2019	non	-	p.4
Zonage de sismicité : 2 - Faible <sup>(2)</sup>				oui	-	-
Zonage du potentiel radon : 3 - Significatif <sup>(3)</sup>				oui	-	-

Etat des risques approfondi (Attestation Argiles / ENSA / ERPS)	Concerné	Détails
Zonage du retrait-gonflement des argiles	Oui	Aléa Moyen
Plan d'Exposition au Bruit <sup>(4)</sup>	Non	-
Basias, Basol, Icpe	Oui	13 sites* à - de 500 mètres

\*ce chiffre ne comprend pas les sites non localisés de la commune.

(1) Secteur d'Information sur les Sols.







(2) Zonage sismique de la France d'après l'annexe des articles R563-1 à 8 du Code de l'Environnement modifiés par les Décrets n°2010-1254 et n°2010-1255 du 22 octobre 2010 ainsi que par l'Arrêté du 22 octobre 2010 (nouvelles règles de construction parasismique - EUROCODE 8).

(3) Situation de l'immeuble au regard des zones à potentiel radon du territoire français définies à l'article R.1333-29 du code de la santé publique modifié par le Décret n°2018-434 du 4 juin 2018, délimitées par l'Arrêté interministériel du 27 juin 2018.

(4) Information cartographique consultable en mairie et en ligne à l'adresse suivante : <https://www.geoportail.gouv.fr/donnees/plan-dexposition-au-bruit-peb>

**Attention, les informations contenues dans le second tableau de synthèse ci-dessus sont données à titre informatif. Pour plus de détails vous pouvez commander un Etat des risques approfondi.**

Attention, les informations contenues dans ce tableau de synthèse sont données à titre informatif et ne sont pas détaillées dans ce document.

Etat des risques complémentaires (Géorisques)			
Risques		Concerné	Détails
 <b>Inondation</b>	TRI : Territoire à Risque important d'Inondation	<b>Oui</b>	<i>Présence d'un TRI sur la commune sans plus d'informations sur l'exposition du bien.</i>
	AZI : Atlas des Zones Inondables	<b>Non</b>	-
	PAPI : Programmes d'actions de Prévention des Inondations	<b>Oui</b>	<i>Présence d'un PAPI sur la commune sans plus d'informations sur l'exposition du bien.</i>
	Remontées de nappes	<b>Oui</b>	<i>Zones potentiellement sujettes aux inondations de cave, fiabilité MOYENNE (dans un rayon de 500 mètres).</i>
 <b>Installation nucléaire</b>		<b>Non</b>	-
 <b>Mouvement de terrain</b>		<b>Non</b>	-
 <b>Pollution des sols, des eaux ou de l'air</b>	BASOL : Sites pollués ou potentiellement pollués	<b>Non</b>	-
	BASIAS : Sites industriels et activités de service	<b>Oui</b>	<i>Le bien se situe dans un rayon de 500 mètres d'un ou plusieurs sites identifiés.</i>
	ICPE : Installations industrielles	<b>Non</b>	-
 <b>Cavités souterraines</b>		<b>Non</b>	-
 <b>Canalisation TMD</b>		<b>Non</b>	-

## SOMMAIRE

Synthèses.....	1
Imprimé officiel.....	5
Localisation sur cartographie des risques .....	6
Procédures ne concernant pas l'immeuble.....	7
Déclaration de sinistres indemnisés.....	9
Prescriptions de travaux, Documents de référence, Conclusions.....	11
Annexes.....	12

## Etat des Risques et Pollutions

aléas naturels, miniers ou technologiques, sismicité, potentiel radon et pollution des sols

en application des articles L.125-5 à 7, R.125-26, R.563-4 et D.563-8-1 du Code de l'environnement et de l'article L.174-5 du nouveau Code minier

**1. Cet état, relatif aux obligations, interdictions, servitudes et prescriptions définies vis-à-vis des risques naturels, miniers ou technologiques concernant l'immeuble, est établi sur la base des informations mises à disposition par arrêté préfectoral**

n° **DDTM/SAD/BR-N19-05-06** du **03/06/2019**

**Situation du bien immobilier (bâti ou non bâti)**

**Document réalisé le : 23/05/2022**

### 2. Adresse

Parcelle(s) : BE0989

9 rue du Capitaine Blazy 83600 Fréjus

### 3. Situation de l'immeuble au regard de plans de prévention des risques naturels [PPRn]

L'immeuble est situé dans le périmètre d'un PPRn

**prescrit** oui  non

L'immeuble est situé dans le périmètre d'un PPRn

**appliqué par anticipation** oui  non

L'immeuble est situé dans le périmètre d'un PPRn

**approuvé** oui  non

Les risques naturels pris en compte sont liés à :

(les risques grisés ne font pas l'objet d'une procédure PPR sur la commune)

**Inondation**  Crue torrentielle  Remontée de nappe  Submersion marine  Avalanche   
Mouvement de terrain  Mvt terrain-Sécheresse  Séisme  Cyclone  Eruption volcanique   
**Feu de forêt**  autre

L'immeuble est concerné par des prescriptions de travaux dans le règlement du ou des PPRn

oui  non

si oui, les travaux prescrits par le règlement du PPR naturel ont été réalisés

oui  non

### 4. Situation de l'immeuble au regard de plans de prévention des risques miniers [PPRm]

L'immeuble est situé dans le périmètre d'un PPRm

**prescrit** oui  non

L'immeuble est situé dans le périmètre d'un PPRm

**appliqué par anticipation** oui  non

L'immeuble est situé dans le périmètre d'un PPRm

**approuvé** oui  non

Les risques miniers pris en compte sont liés à :

(les risques grisés ne font pas l'objet d'une procédure PPR sur la commune)

Risque miniers  Affaissement  Effondrement  Tassement  Emission de gaz   
Pollution des sols  Pollution des eaux  autre

L'immeuble est concerné par des prescriptions de travaux dans le règlement du ou des PPRm

oui  non

si oui, les travaux prescrits par le règlement du PPR miniers ont été réalisés

oui  non

### 5. Situation de l'immeuble au regard de plans de prévention des risques technologiques [PPRt]

L'immeuble est situé dans le périmètre d'un PPRt

**approuvé** oui  non

L'immeuble est situé dans le périmètre d'un PPRt

**prescrit** oui  non

Les risques technologiques pris en compte sont liés à :

(les risques grisés ne font pas l'objet d'une procédure PPR sur la commune)

Risque Industriel  Effet thermique  Effet de surpression  Effet toxique  Projection

L'immeuble est situé en secteur d'expropriation ou de délaissement

oui  non

L'immeuble est situé en zone de prescription

oui  non

Si la transaction concerne un logement, les travaux prescrits ont été réalisés

oui  non

Si la transaction ne concerne pas un logement, l'information sur le type de risques auxquels l'immeuble est exposé ainsi que leur gravité, probabilité et cinétique, est jointe à l'acte de vente ou au contrat de location

oui  non

### 6. Situation de l'immeuble au regard du zonage réglementaire pour la prise en compte de la sismicité

en application des articles R.563-4 et D.563-8-1 du code de l'environnement modifiés par l'Arrêté et les Décrets n°2010-1254 / 2010-1255 du 22 octobre 2010.

L'immeuble est situé dans une commune de sismicité :

Forte Moyenne Modérée **Faible** Très faible  
zone 5  zone 4  zone 3  **zone 2**  zone 1

### 7. Situation de l'immeuble au regard du zonage réglementaire pour la prise en compte du potentiel radon

en application des articles R125-23 du code de l'environnement et R1333-29 du code de la santé publique, modifiés par le Décret n°2018-434 du 4 juin 2018

L'immeuble se situe dans une Zone à Potentiel Radon :

**Significatif** Faible avec facteur de transfert Faible  
zone 3  zone 2  zone 1

### 8. Information relative aux sinistres indemnisés par l'assurance suite à une catastrophe naturelle

L'information est mentionnée dans l'acte authentique constatant la réalisation de la vente

oui  non

### 9. Situation de l'immeuble au regard de la pollution des sols

L'immeuble est situé dans un Secteur d'Information sur les Sols (SIS)

oui  non

Selon les informations mises à disposition par l'arrêté préfectoral du 26/04/2019 portant création des SIS dans le département

### Parties concernées

**Vendeur** ROUILLOT GAMBINI à \_\_\_\_\_ le \_\_\_\_\_  
**Acquéreur** \_\_\_\_\_ à \_\_\_\_\_ le \_\_\_\_\_

Attention ! S'ils n'impliquent pas d'obligation ou d'interdiction réglementaire particulière, les aléas connus ou prévisibles qui peuvent être signalés dans les divers documents d'information préventive et concerner le bien immobilier, ne sont pas mentionnés par cet état.



## Feu de forêt

PPRn Feu de forêt, révisé le 27/08/2012

## Non concerné\*

\* L'immeuble n'est pas situé dans le périmètre d'une zone à risques



## Inondation

PPRn Par une crue (débordement de cours d'eau), approuvé le  
26/03/2014 (multirisque)

## Non concerné\*

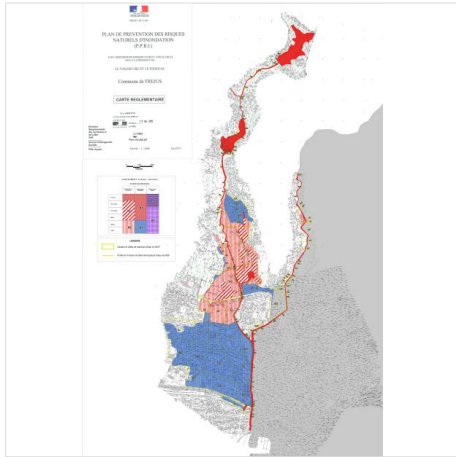
\* L'immeuble n'est pas situé dans le périmètre d'une zone à risques



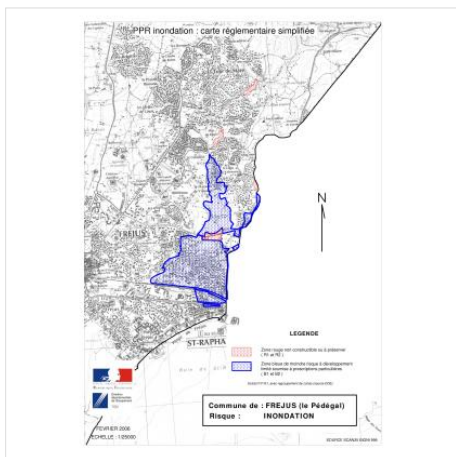
## Cartographies ne concernant pas l'immeuble

*Au regard de sa position géographique, l'immeuble n'est pas concerné par :*

Le PPRn Inondation, appl. par anticipation le 15/07/2015



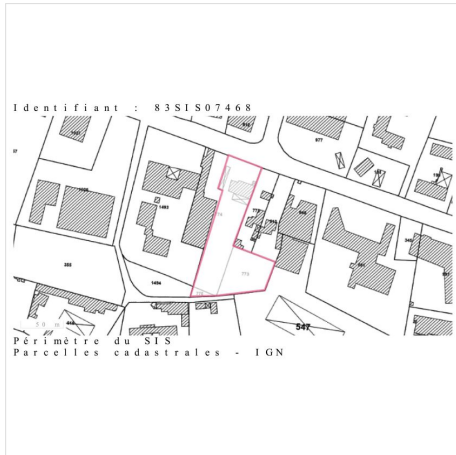
Le PPRn Inondation, approuvé le 06/05/2002



Le SIS Pollution des sols, approuvé le 26/04/2019



SIS Pollution des sols, approuvé le 26/04/2019 (suite)



## Déclaration de sinistres indemnisés

en application des articles L 125-5 et R125-26 du Code de l'environnement

Si, à votre connaissance, l'immeuble a fait l'objet d'une indemnisation suite à des dommages consécutifs à des événements ayant eu pour conséquence la publication d'un arrêté de catastrophe naturelle, cochez ci-dessous la case correspondante dans la colonne "Indemnisé".

### Arrêtés CATNAT sur la commune

Risque	Début	Fin	JO	Indemnisé
Sécheresse et réhydratation - Tassements différentiels	01/04/2020	30/06/2020	14/01/2022	<input type="checkbox"/>
Par une crue (débordement de cours d'eau) - Par ruissellement et coulée de boue	01/12/2019	02/12/2019	19/12/2019	<input type="checkbox"/>
Mouvement de terrain	01/12/2019	02/12/2019	30/03/2022	<input type="checkbox"/>
Par une crue (débordement de cours d'eau) - Par ruissellement et coulée de boue	23/11/2019	24/11/2019	30/11/2019	<input type="checkbox"/>
Mouvement de terrain	23/11/2019	24/11/2019	01/08/2021	<input type="checkbox"/>
Marée de tempête	23/11/2018	24/11/2019	13/03/2020	<input type="checkbox"/>
Par une crue (débordement de cours d'eau) - Par ruissellement et coulée de boue	10/10/2018	10/10/2018	12/06/2020	<input type="checkbox"/>
Inondation - Par ruissellement et coulée de boue	03/10/2015	03/10/2015	08/10/2015	<input type="checkbox"/>
Inondation - Par ruissellement et coulée de boue	25/11/2014	27/11/2014	04/12/2014	<input type="checkbox"/>
Inondation - Par ruissellement et coulée de boue	18/01/2014	20/01/2014	02/02/2014	<input type="checkbox"/>
Par une crue (débordement de cours d'eau) - Par ruissellement et coulée de boue	04/11/2011	10/11/2011	19/11/2011	<input type="checkbox"/>
Par une crue (débordement de cours d'eau) - Par ruissellement et coulée de boue	15/06/2010	16/06/2010	22/06/2010	<input type="checkbox"/>
Par une crue (débordement de cours d'eau) - Par ruissellement et coulée de boue	04/05/2010	04/05/2010	26/06/2010	<input type="checkbox"/>
Par submersion marine				
Par une crue (débordement de cours d'eau) - Par ruissellement et coulée de boue	18/09/2009	19/09/2009	21/10/2009	<input type="checkbox"/>
Par une crue (débordement de cours d'eau) - Par ruissellement et coulée de boue	02/12/2006	03/12/2006	01/04/2007	<input type="checkbox"/>
Par une crue (débordement de cours d'eau) - Par ruissellement et coulée de boue	11/08/2005	12/08/2005	11/03/2006	<input type="checkbox"/>
Sécheresse et réhydratation - Tassements différentiels	01/01/2002	30/06/2002	26/07/2003	<input type="checkbox"/>
Sécheresse et réhydratation - Tassements différentiels	01/02/1998	30/06/1999	26/07/2003	<input type="checkbox"/>
Par une crue (débordement de cours d'eau) - Par ruissellement et coulée de boue	10/01/1996	14/01/1996	14/02/1996	<input type="checkbox"/>
Affaissement - Eboulement, chutes de pierres et de blocs				
Glissement de terrain	10/01/1996	27/01/1996	17/10/1996	<input type="checkbox"/>
Par une crue (débordement de cours d'eau) - Par ruissellement et coulée de boue	25/06/1994	26/06/1994	25/09/1994	<input type="checkbox"/>
Par une crue (débordement de cours d'eau) - Par ruissellement et coulée de boue	06/01/1994	12/01/1994	10/06/1994	<input type="checkbox"/>
Par une crue (débordement de cours d'eau) - Par ruissellement et coulée de boue	05/10/1993	06/10/1993	30/12/1993	<input type="checkbox"/>
Par une crue (débordement de cours d'eau) - Par ruissellement et coulée de boue	26/09/1992	27/09/1992	08/07/1993	<input type="checkbox"/>
Par une crue (débordement de cours d'eau) - Par ruissellement et coulée de boue	21/09/1992	23/09/1992	08/07/1993	<input type="checkbox"/>
Par une crue (débordement de cours d'eau) - Par ruissellement et coulée de boue	17/10/1990	17/10/1990	07/02/1991	<input type="checkbox"/>
Par une crue (débordement de cours d'eau) - Par ruissellement et coulée de boue	10/10/1987	11/10/1987	20/02/1988	<input type="checkbox"/>
Par une crue (débordement de cours d'eau) - Par ruissellement et coulée de boue	23/08/1983	24/08/1983	18/11/1983	<input type="checkbox"/>

Pour en savoir plus, chacun peut consulter en préfecture ou en mairie, le dossier départemental sur les risques majeurs, le document d'information communal sur les risques majeurs et, sur internet, le portail dédié à la prévention des risques majeurs : [www.prim.net](http://www.prim.net)

## Déclaration de sinistres indemnisés (suite)

en application des articles L 125-5 et R125-26 du Code de l'environnement

Préfecture : Toulon - Var  
Commune : Fréjus

**Adresse de l'immeuble :**  
9 rue du Capitaine Blazy - Résidence La Marjolaine  
Parcelle(s) : BE0989  
83600 Fréjus  
France

Etabli le : \_\_\_\_\_

Vendeur : \_\_\_\_\_

ROUILLOT GAMBINI

Acquéreur : \_\_\_\_\_

## Prescriptions de travaux

Aucune

---

## Documents de référence

Aucun

---

## Conclusions

L'Etat des Risques délivré par ORIOL DIAGNOSTICS IMMOBILIERS en date du 23/05/2022 fait apparaître que la commune dans laquelle se trouve le bien fait l'objet d'un arrêté préfectoral n°DDTM/SAD/BR-N19-05-06 en date du 03/06/2019 en matière d'obligation d'Information Acquéreur Locataire sur les Risques Naturels, Miniers et Technologiques.

Selon les informations mises à disposition dans le Dossier Communal d'Information, le BIEN est ainsi concerné par :

- Le risque sismique (niveau 2, sismicité Faible) et par la réglementation de construction parasismique EUROCODE 8
  - Le risque Radon (niveau : significatif)
- 

## Sommaire des annexes

> Arrêté Préfectoral n° DDTM/SAD/BR-N19-05-06 du 3 juin 2019

> Cartographies :

- Cartographie réglementaire du PPRn Feu de forêt, révisé le 27/08/2012
- Cartographie réglementaire du PPRn multirisque, approuvé le 26/03/2014
- Cartographie réglementaire de la sismicité

*A titre indicatif, ces pièces sont jointes au présent rapport.*



**ARRETE PREFECTORAL DDTM/SAD/BR-N°19-05-06 du 03 Juin 2019**  
**relatif à l'élaboration de l'état des risques et pollutions**  
**de biens immobiliers**

**Commune de FREJUS**

**LE PREFET DU VAR**  
**Officier de la Légion d'Honneur**  
**Chevalier de l'Ordre National du Mérite**

**Vu** le code général des collectivités territoriales ;

**Vu** le code de l'environnement, notamment les articles L.125-5 à L.125-7, R.125-23 à R.125-27, R.563-4 et D.563-8-1 ;

**Vu** le code de la construction et de l'habitation, notamment ses articles L.271-4 et L.271-5 ;

**Vu** le décret n° 2004-374 du 29 avril 2004 relatif aux pouvoirs des préfets, à l'organisation et à l'action des services de l'État dans les régions et les départements ;

**Vu** le décret n° 2010-1254 relatif à la prévention des risques ;

**Vu** le décret n° 2015-1353 du 26 octobre 2015 relatif aux secteurs d'information sur les sols ;

**Vu** l'arrêté préfectoral du 20 avril 2011 fixant la liste des communes concernées par l'obligation d'information des acquéreurs et des locataires de biens immobiliers sur les risques naturels et technologiques majeurs ;

**Vu** l'arrêté préfectoral du 31 août 2016 relatif à l'information des acquéreurs et des locataires de biens immobiliers sur les risques naturels et technologiques majeurs sur la commune de FREJUS ;

**Vu** l'arrêté préfectoral du 31 décembre 2016 portant délégation de signature à M. David BARJON, directeur départemental des territoires et de la mer du Var, dans l'effet de signer, notamment, tous actes, documents administratifs, dans le cadre des missions relevant de sa direction ;

**Vu** l'arrêté préfectoral du 26 avril 2019 portant création des secteurs d'information sur les sols (SIS) dans le département du Var ;

Considérant l'obligation d'information des acquéreurs et des locataires pour les terrains situés en secteur d'information sur les sols, en application de l'article L125-7 du code de l'environnement ;

Considérant la situation de terrains répertoriés, par l'arrêté préfectoral du 26 avril 2019, en secteurs d'information sur les sols sur la commune de FREJUS ;

Sur proposition de Monsieur le directeur départemental des territoires et de la mer du Var ;

## ARRETE

### ARTICLE 1 :

L'arrêté préfectoral du 31 août 2016 relatif à l'élaboration de l'état des risques naturels et technologiques majeurs de biens immobiliers sur la commune de FREJUS est abrogé et remplacé par le présent arrêté.

### ARTICLE 2 :

Les éléments nécessaires à l'élaboration de l'état des risques et pollutions pour l'information des acquéreurs et locataires de biens immobiliers situés sur la commune de FREJUS sont consignés dans le dossier communal d'informations annexé au présent arrêté.

Ce dossier comprend :

- la fiche communale d'informations sur les risques et pollutions auxquels la commune est exposée sur tout ou partie de son territoire ;
- la fiche synthétique d'informations sur le risque inondation ;
- la fiche synthétique d'informations sur le risque incendies de forêt ;
- le niveau de sismicité réglementaire attaché à la commune ;
- la fiche synthétique d'informations sur le risque sismique ;
- la fiche synthétique d'information liée aux secteurs d'information sur les sols (SIS) ;
- la fiche relative aux parcelles situées en secteur d'information sur les sols (SIS) sur la commune ;
- l'adresse internet de la liste actualisée des arrêtés ayant porté reconnaissance de l'état de catastrophe naturelle ou technologique ;
- l'adresse internet du site sur lequel il est possible de consulter :
  - . le Plan de Prévention des Risques d'Inondation (PPRI) lié à la présence de l'Argens, la Vernède et le Reyran ;
  - . le règlement du Plan de Prévention des Risques Inondation lié à la présence du Pédégal et du Valescure approuvé le 06 mai 2002 ;
  - . le projet de révision du Plan de Prévention des Risques Inondation lié à la présence du Pédégal et du Valescure avec certaines dispositions rendues immédiatement opposables le 15 juillet 2015 ;
  - . le Plan de Prévention des Risques Incendies de Forêt (PPRIF).
- l'adresse internet du site sur lequel il est possible de consulter l'arrêté préfectoral portant création des SIS sur le département du Var.

Ce dossier, avec les documents de référence mentionnés ci-dessus, est librement consultable en mairie et à la direction départementale des territoires et de la mer du Var.



- Le dossier d'informations est accessible sur le site internet de l'État dans le Var à l'adresse suivante : <http://www.var.gouv.fr> (rubrique : politiques publiques/prévention sécurité des-biens et-des personnes/risques naturels et technologiques).

- Les PPRI, le projet de révision du PPRI avec certaines dispositions rendues immédiatement opposables et le PPRIF sont consultables en version papier à la mairie.

**ARTICLE 3 :**

Ces éléments d'informations sont mis à jour au regard des situations mentionnées à l'article R.125-25 du code de l'environnement.

**ARTICLE 4 :**

Une copie du présent arrêté et le dossier d'information propre à la commune sont adressés à Monsieur le maire de la commune de FREJUS et à la chambre départementale des notaires. Le présent arrêté sera affiché en mairie et publié au recueil des actes administratifs de la préfecture du Var.

**ARTICLE 5 :**

Le présent arrêté est susceptible de faire l'objet, dans un délai de deux mois à compter de sa publication au recueil des actes administratifs de la préfecture du Var, soit d'un recours gracieux auprès des services de la préfecture, soit d'un recours contentieux devant le tribunal administratif de Toulon.

Le tribunal administratif peut être saisi par l'application informatique « Télérecours citoyens » accessible par le site Internet [www.telerecours.fr](http://www.telerecours.fr) ».

**ARTICLE 6 :**

Monsieur le secrétaire général de la préfecture de Toulon, Monsieur le directeur de cabinet, Monsieur le sous-préfet de Draguignan, Monsieur le directeur départemental des territoires et de la mer et Monsieur le maire de la commune de FREJUS sont chargés, chacun en ce qui le concerne, de l'application du présent arrêté.

Pour le Préfet et par délégation,  
le Directeur départemental des territoires et de la mer du Var,



David BARJON



# COMMUNE DE FREJUS

## PLAN de PREVENTION du RISQUE INCENDIES de FORET

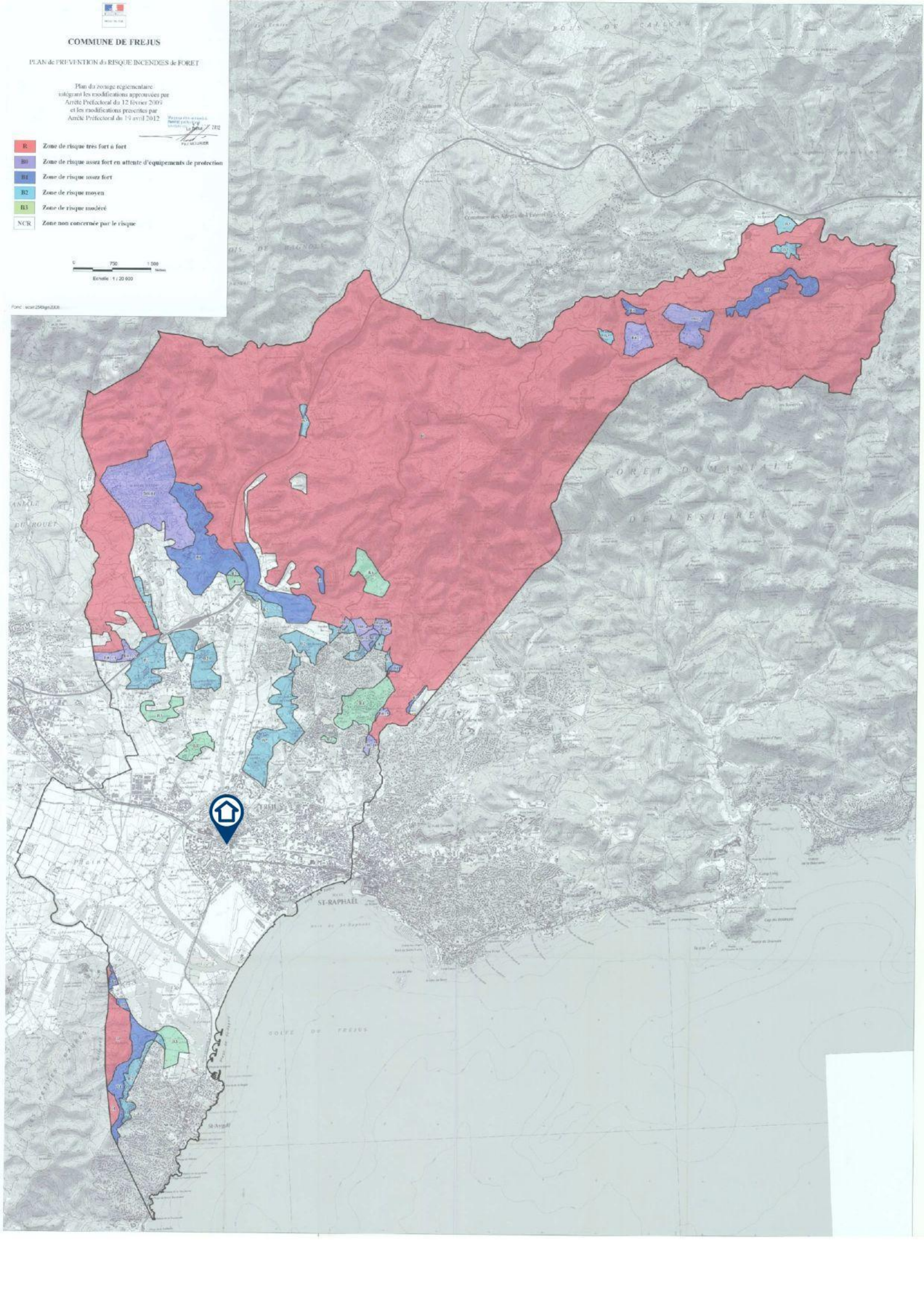
Plan de zonage réglementaire  
intégrant les modifications approuvées par  
Arrêté Préfectoral du 12 février 2011  
et les modifications présentées par  
Arrêté Préfectoral du 19 avril 2012

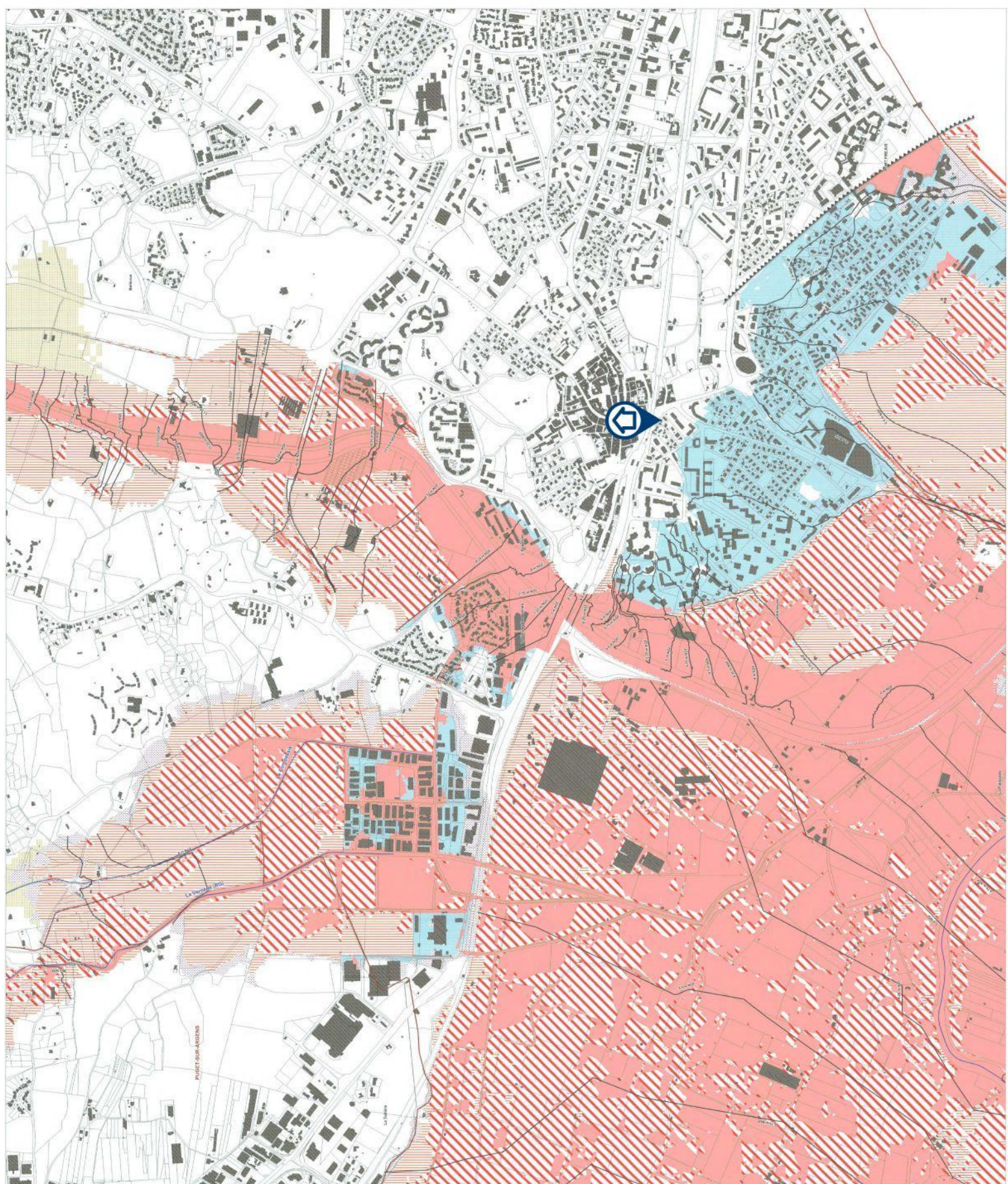


- R Zone de risque très fort à fort
- BIII Zone de risque assez fort en attente d'équipements de protection
- BII Zone de risque assez fort
- BI Zone de risque moyen
- B0 Zone de risque modéré
- NCR Zone non concernée par le risque



Forc : scar256y0288





**PLAN DE PREVENTION DES RISQUES NATURELS D'INONDATION (P.P.R.I.)**

LE 14 LA PRESENCE DE

L'ARGENS, LE REYRAN, LA VERRENDE ET DES PRINCIPAUX VALLONS

**Commune de Fréjus**

Carte du zonage réglementaire  
Cruce de référence

Échelle 1:50 000

Mars 2014

Direction  
 de la Mer  
 et de l'Équipement  
 de la Région  
 Provence-Alpes-Côte d'Azur  
 DSDS  
 13000  
 13000

**Légende**

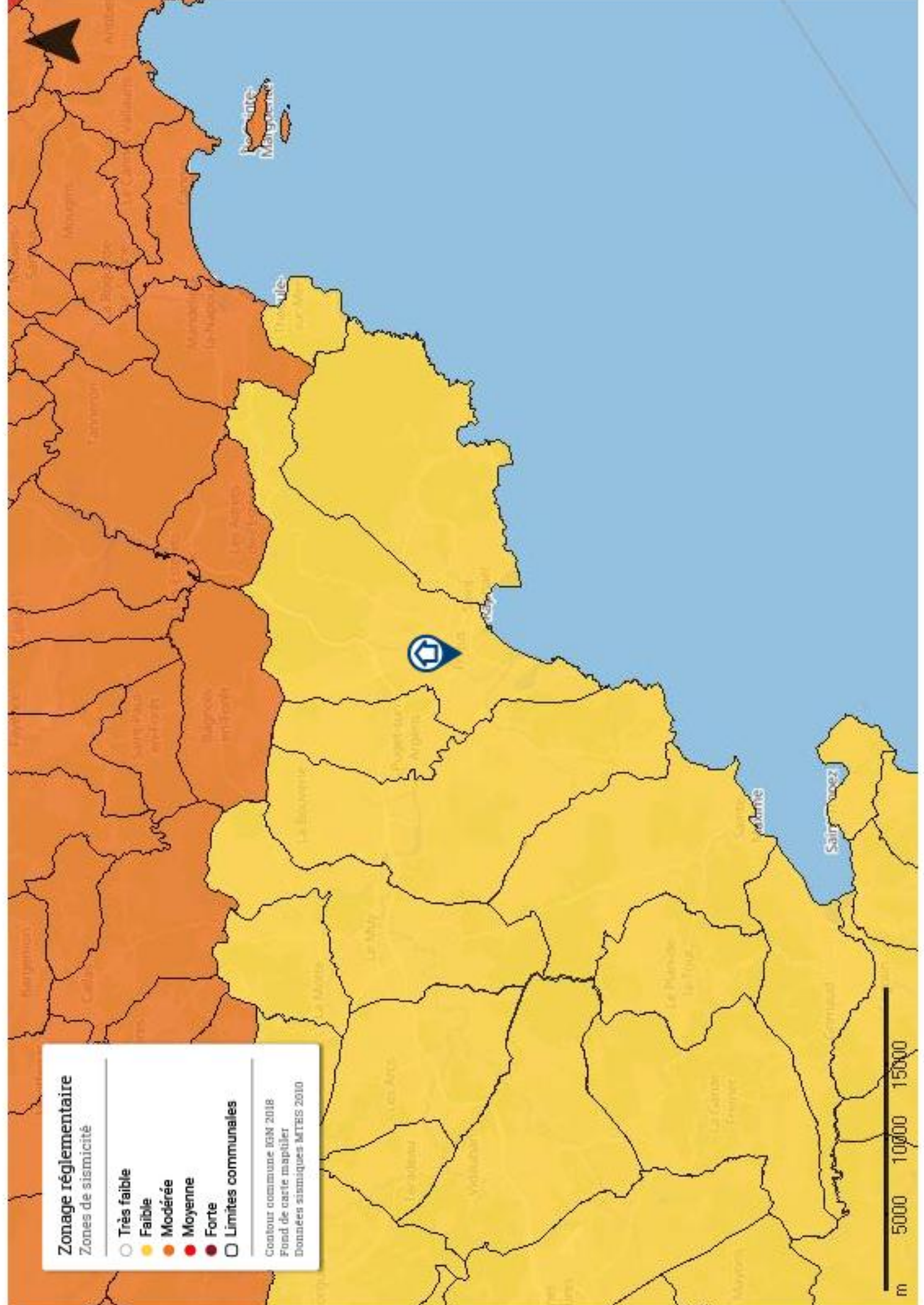
Risque hydrographique	Zone	Code
Inondation	Zone à haut risque	1
	Zone à risque moyen	2
Inondation	Zone à faible risque	3
	Zone à très faible risque	4
Inondation	Zone à très faible risque	5
	Zone à très faible risque	6

Zone de crue de référence  
 Axe d'équipement  
 Limite de la zone étudiée

L'Argens  
 -Aurélien-  
 L'Argens  
 -Bassin Plaine-

La Turbie  
 L'Argens  
 -Aurélien-  
 L'Argens  
 -Bassin Plaine-

Echelle 1:50 000  
 Mars 2014



**Zonage réglementaire**

Zones de sismicité

- Très faible
- Faible
- Modérée
- Moyenne
- Forte
- Limites communales

Contour commune IGM 2018  
Fond de carte mapitiler  
Données sismiques MTEIS 2010

m 5000 10000 15000

# Déclaration d'absence de sinistre indemnisé

En application des articles L 125-5 et R125-6 du Code de l'environnement

## ATTESTATION SUR L'HONNEUR

Je soussigné, **SUCCESSION PELLEGRINI Carla** sis  
9 Rue du Capitaine Blazy 83600 FRÉJUS

atteste par la présente,

- que mon bien situé,  
Résidence La Marjolaine  
9 rue du Capitaine Blazy  
83600 FRÉJUS

N'a fait l'objet d'aucune indemnisation au titre d'un ou plusieurs arrêtés de catastrophe naturelle ou technologique, pendant la période où j'ai été propriétaire. (En application des dispositions du code des assurances)

et

- Qu'aucune information concernant une indemnisation antérieure ne m'a été transmise.

Fait pour valoir ce que de droit,

Rédigé et signé en deux exemplaires.

Fait le **23/05/2022**, à **NICE**