



## Expert en Diagnostics Immobiliers



Web : [www.bcmdiag.fr](http://www.bcmdiag.fr)  
Mail : [contact@bcmdiag.fr](mailto:contact@bcmdiag.fr)  
Tel : 06.46.61.16.57

### Certificat de superficie de la partie privative

Numéro de dossier : 202323051945 - CHERIGNY  
Date du repérage : 23/05/2023

La présente mission consiste à établir la superficie de la surface privative des biens ci-dessous désignés, afin de satisfaire aux dispositions de la loi pour l'Accès au logement et un urbanisme rénové (ALUR) du 24 mars 2014 art. 54 II et V, de la loi n° 96/1107 du 18 décembre 1996, n°2014-1545 du 20 décembre 2014 et du décret n° 97/532 du 23 mai 1997, en vue de reporter leur superficie dans un acte de vente à intervenir, en aucun cas elle ne préjuge du caractère de décence ou d'habitabilité du logement.

**Extrait de l'Article 4-1** - La superficie de la partie privative d'un lot ou d'une fraction de lot, mentionnée à l'article 46 de la loi du 10 juillet 1965, est la superficie des planchers des locaux clos et couverts après déduction des surfaces occupées par les murs, cloisons, marches et cages d'escalier, gaines, embrasures de portes et de fenêtres. Il n'est pas tenu compte des planchers des parties des locaux d'une hauteur inférieure à 1,80 m.

**Extrait Art.4-2** - Les lots ou fractions de lots d'une superficie inférieure à 8 mètres carrés ne sont pas pris en compte pour le calcul de la superficie mentionnée à l'article 4-1.

<b>Désignation du ou des bâtiments</b> <i>Localisation du ou des bâtiments :</i> Département : ..... <b>Alpes-Maritimes</b> Adresse : ..... <b>115 Boulevard de la République</b> Commune : ..... <b>06400 CANNES</b>  Désignation et situation du ou des lot(s) de copropriété : <b>Etage 2, Lot numéro NC</b>	<b>Désignation du propriétaire</b> <i>Désignation du client :</i> Nom et prénom : . <b>M. CHERIGNY</b> Adresse : ..... <b>115 Boulevard de la République</b> <b>06400 CANNES</b>
<b>Donneur d'ordre (sur déclaration de l'intéressé)</b> Nom et prénom : <b>SDC 115 Boulevard de la République</b> Adresse : ..... <b>Syndic CITYA SAINT HONORE</b> <b>9 Rue Saint Honoré</b> <b>06400 CANNES</b>	<b>Repérage</b> Périmètre de repérage :
<b>Désignation de l'opérateur de diagnostic</b> Nom et prénom : ..... <b>MILLAU CHRISTOPHE</b> Raison sociale et nom de l'entreprise : ..... <b>BCM DIAG</b> Adresse : ..... <b>161 Avenue Jeanne d'Arc</b> <b>06700 Saint-Laurent-du-Var</b> Numéro SIRET : ..... <b>822306106</b> Désignation de la compagnie d'assurance : ... <b>Allianz</b> Numéro de police et date de validité : ..... <b>59634163 / 31/12/2023</b>	
<b>Superficie privative en m<sup>2</sup> du ou des lot(s)</b>	

**Surface loi Carrez totale : 27,63 m<sup>2</sup> (vingt-sept mètres carrés soixante-trois)**

**Surface au sol totale : 27,63 m<sup>2</sup> (vingt-sept mètres carrés soixante-trois)**



## Expert en Diagnostics Immobiliers



Web : [www.bcmdiag.fr](http://www.bcmdiag.fr)  
Mail : [contact@bcmdiag.fr](mailto:contact@bcmdiag.fr)  
Tel : 06.46.61.16.57

### Résultat du repérage

Date du repérage : **23/05/2023**

Tableau récapitulatif des surfaces de chaque pièce au sens Loi Carrez :

Parties de l'immeuble bâties visitées	Superficie privative au sens Carrez	Surface au sol	Commentaires
2ème étage - Séjour/cuisine	13,78	13,78	
2ème étage - Salle d'eau	1,7	1,7	
2ème étage - Wc	0,66	0,66	
2ème étage - Chambre	11,49	11,49	

Superficie privative en m<sup>2</sup> du ou des lot(s) :

**Surface loi Carrez totale : 27,63 m<sup>2</sup> (vingt-sept mètres carrés soixante-trois)**

**Surface au sol totale : 27,63 m<sup>2</sup> (vingt-sept mètres carrés soixante-trois)**

### Résultat du repérage – Parties annexes

Parties de l'immeuble bâties visitées	Superficie privative au sens Carrez	Surface au sol	Motif de non prise en compte
2ème étage - Balcon	1,72	1,72	

Fait à **CANNES**, le **23/05/2023**

Par : **MILLAU CHRISTOPHE**

# DPE Diagnostic de performance énergétique (logement)

N°ADEME : [2306E1694619Z](#)  
 Etabli le : 23/05/2023  
 Valable jusqu'au : 22/05/2033

Ce document vous permet de savoir si votre logement est économe en énergie et préserve le climat. Il vous donne également des pistes pour améliorer ses performances et réduire vos factures. Pour en savoir plus : <https://www.ecologie.gouv.fr/diagnostic-performance-energetique-dpe>

Aperçu non disponible

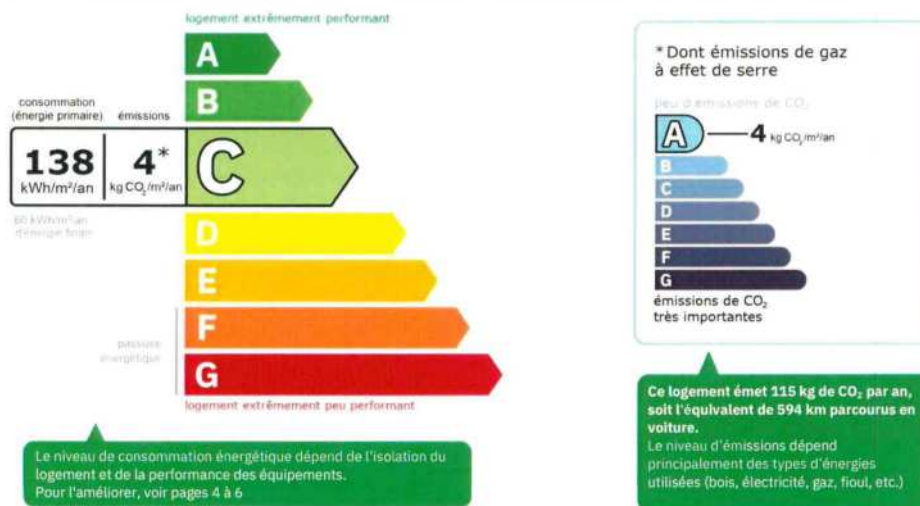


Adresse : **115 Boulevard de la République**  
**06400 CANNES**  
 Etage 2

Type de bien : **Appartement**  
 Année de construction : **Avant 1948**  
 Surface habitable : **27,63 m²**

Propriétaire : **M. CHERIGNY**  
 Adresse : **115 Boulevard de la République 06400 CANNES**

## Performance énergétique et climatique



## Estimation des coûts annuels d'énergie du logement

Les coûts sont estimés en fonction des caractéristiques de votre logement et pour une utilisation standard sur 5 usages (chauffage, eau chaude sanitaire, climatisation, éclairage, auxiliaires) voir p.3 pour voir les détails par poste.



entre **310 €** et **460 €** par an

Prix moyens des énergies indexés au 1er janvier 2021 (abonnements compris)

Comment réduire ma facture d'énergie ? Voir p. 3

### Informations diagnostiqueur

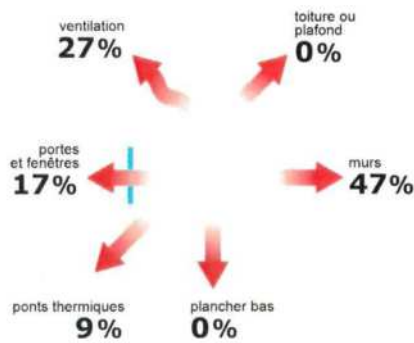
**BCM DIAG**  
 161 Avenue Jeanne d'Arc  
 06700 Saint-Laurent-du-Var  
 tel : 06.46.61.16.57

Diagnosticteur : **MILLAU CHRISTOPHE**  
 Email : [www.bcmdiag.fr](http://www.bcmdiag.fr)  
 N° de certification : **C2021-SE05-028**  
 Organisme de certification : **WE.CERT**



\* L'attention du propriétaire du bien au moment de la réalisation du DPE : Dans le cadre du Règlement général sur la protection des données (RGPD), l'Agence vous informe que vos données personnelles (Nom, Prénom, Adresse) sont stockées dans le formulaire de l'adresse de l'habitant DPE, à des fins de certification ou en cas de contestation ou de procédures judiciaires. Ces données sont archivées jusqu'à la date de fin de validité du DPE. Vous disposez d'un droit d'accès, de rectification, de portabilité, d'effacement ou une limitation du traitement de vos données. Si vous souhaitez faire valoir votre droit, veuillez nous contacter à l'adresse mail indiquée à la page suivante de l'Observatoire DPE (<http://dpe.observatoire-energie.gouv.fr>).

**Schéma des déperditions de chaleur**



**Performance de l'isolation**



**Système de ventilation en place**



**Confort d'été (hors climatisation)\***



Les caractéristiques de votre logement améliorant le confort d'été :



fenêtres équipées de volets extérieurs

**Logement équipé d'une climatisation**




La climatisation permet de garantir un bon niveau de confort d'été mais augmente les consommations énergétiques du logement.

\*Le niveau de confort d'été présenté ici s'appuie uniquement sur les caractéristiques de votre logement (la localisation n'est pas prise en compte).

**Production d'énergies renouvelables**

équipement(s) présent(s) dans ce logement :



**D'autres solutions d'énergies renouvelables existent :**

- chauffe-eau thermodynamique
- panneaux solaires photovoltaïques
- panneaux solaires thermiques
- géothermie
- réseau de chaleur ou de froid vertueux
- chauffage au bois



## Montants et consommations annuels d'énergie

Usage		Consommation d'énergie (en kWh énergie primaire)	Frais annuels d'énergie (fourchette d'estimation*)	Répartition des dépenses
chauffage	⚡ Electrique	1 032 (449 é.f.)	entre 80 € et 120 €	27 %
eau chaude	⚡ Electrique	2 615 (1 137 é.f.)	entre 220 € et 310 €	68 %
refroidissement	⚡ Electrique	62 (27 é.f.)	entre 0 € et 10 €	2 %
éclairage	⚡ Electrique	121 (52 é.f.)	entre 10 € et 20 €	3 %
auxiliaires				0 %
<b>énergie totale pour les usages recensés :</b>		<b>3 830 kWh</b> (1 665 kWh é.f.)	entre <b>310 €</b> et <b>460 €</b> par an	

▲ Pour rester dans cette fourchette d'estimation, voir les recommandations d'usage ci-dessous

Conventionnellement, ces chiffres sont donnés pour une température de chauffage de 19° réduite à 16°C la nuit ou en cas d'absence du domicile, une climatisation réglée à 28° (si présence de clim), et une consommation d'eau chaude de 75ℓ par jour.

é.f. → énergie finale

Prix moyens des énergies indexés au 1er janvier 2021 (abonnements compris)

▲ Seules les consommations d'énergie nécessaires au chauffage, à la climatisation, à la production d'eau chaude sanitaire, à l'éclairage et aux auxiliaires (ventilateurs, pompes) sont prises en compte dans cette estimation. Les consommations liées aux autres usages (électroménager, appareils électroniques...) ne sont pas comptabilisées.

▲ Les factures réelles dépendront de nombreux facteurs : prix des énergies, météo de l'année (hiver froid ou doux...), nombre de personnes dans le logement et habitudes de vie, entretien des équipements....

## Recommandations d'usage pour votre logement

Quelques gestes simples pour maîtriser votre facture d'énergie :

**Température recommandée en hiver → 19°C**

Chauffer à 19°C plutôt que 21°C, c'est -22% sur votre facture **soit -30€ par an**

**Astuces**

- Diminuez le chauffage quand vous n'êtes pas là.
- Chauffez les chambres à 17° la nuit.

**Si climatisation, température recommandée en été → 28°C**

Climatiser à 28°C plutôt que 26°C c'est en moyenne -75% sur votre facture **soit -19€ par an**

**Astuces**

- Fermez les fenêtres et volets la journée quand il fait chaud.
- Aérez votre logement la nuit.

**Consommation recommandée → 75ℓ/jour d'eau chaude à 40°C**

Estimation faite par rapport à la surface de votre logement (1-2 personnes). Une douche de 5 minute = environ 40ℓ

30ℓ consommés en moins par jour, c'est -22% sur votre facture **soit -75€ par an**

**Astuces**

- Installez des mousseurs d'eau sur les robinets et un pommeau à faible débit sur la douche.
- Réduisez la durée des douches.



En savoir plus sur les bons réflexes d'économie d'énergie : [france-renov.gouv.fr](http://france-renov.gouv.fr)

Voir en annexe le descriptif détaillé du logement et de ses équipements

### Vue d'ensemble du logement

	description	isolation
<b>Murs</b>	Inconnu (à structure lourde) avec un doublage rapporté non isolé donnant sur l'extérieur / Inconnu (à structure lourde) non isolé donnant sur un local chauffé / Mur en pan de bois sans remplissage tout venant d'épaisseur $\leq 8$ cm non isolé donnant sur un local chauffé / Inconnu (à structure lourde) non isolé donnant sur des circulations avec ouverture directe sur l'extérieur	insuffisante
<b>Plancher bas</b>	Plancher avec ou sans remplissage non isolé donnant sur un local chauffé	Sans objet
<b>Toiture/plafond</b>	Plafond avec ou sans remplissage non isolé donnant sur un local chauffé	Sans objet
<b>Portes et fenêtres</b>	Fenêtres battantes bois, double vitrage Portes-fenêtres battantes avec soubassement bois, double vitrage Porte(s) autres opaque pleine isolée	bonne

### Vue d'ensemble des équipements

	description
<b>Chauffage</b>	PAC air/air sans réseau de distribution installée à partir de 2015 (système individuel)
<b>Eau chaude sanitaire</b>	Ballon électrique à accumulation vertical (catégorie B ou 2 étoiles), contenance ballon 80 L
<b>Climatisation</b>	Electrique - Pompe à chaleur (divisé) - type split
<b>Ventilation</b>	Ventilation par ouverture des fenêtres
<b>Pilotage</b>	Sans système d'intermittence

### Recommandations de gestion et d'entretien des équipements

Pour maîtriser vos consommations d'énergie, la bonne gestion et l'entretien régulier des équipements de votre logement sont essentiels.

	type d'entretien
<b>Chauffe-eau</b>	Vérifier la température d'eau du ballon (55°C-60°C) pour éviter le risque de développement de la légionnelle (en dessous de 50°C).
<b>Eclairage</b>	Eteindre les lumières lorsque personne n'utilise la pièce.
<b>Isolation</b>	Faire vérifier les isolants et les compléter tous les 20 ans.
<b>Radiateur</b>	Ne jamais placer un meuble devant un émetteur de chaleur.
<b>Refroidissement</b>	Privilégier les brasseurs d'air. Programmer le système de refroidissement ou l'adapter en fonction de la présence des usagers.
<b>Ventilation</b>	Veiller à ouvrir les fenêtres de chaque pièce très régulièrement

Selon la configuration, certaines recommandations relèvent de la copropriété ou du gestionnaire de l'immeuble.

## Recommandations d'amélioration de la performance



Des travaux peuvent vous permettre d'améliorer significativement l'efficacité énergétique de votre logement et ainsi de faire des économies d'énergie, d'améliorer son confort, de le valoriser et de le rendre plus écologique. Le pack 1 de travaux vous permet de réaliser les travaux prioritaires, et le pack 2 d'aller vers un logement très performant.





Si vous en avez la possibilité, il est plus efficace et rentable de procéder à une rénovation globale de votre logement (voir packs de travaux 1 + 2 ci-dessous). La rénovation performante par étapes est aussi une alternative possible (réalisation du pack 1 avant le pack 2). Faites-vous accompagner par un professionnel compétent (bureau d'études, architecte, entreprise générale de travaux, groupement d'artisans...) pour préciser votre projet et coordonner vos travaux.

1

### Les travaux essentiels


Montant estimé : 1100 à 1700€

Lot	Description	Performance recommandée
 <b>Mur</b>	Isolation des murs par l'intérieur. Avant d'isoler un mur, vérifiez qu'il ne présente aucune trace d'humidité.	$R > 4,5 \text{ m}^2 \cdot \text{K/W}$
 <b>Chauffage</b>	Mettre à jour le système d'intermittence / régulation (programmeur, robinets thermostatique, isolation réseau)	

2

### Les travaux à envisager

Montant estimé : 1800 à 2700€

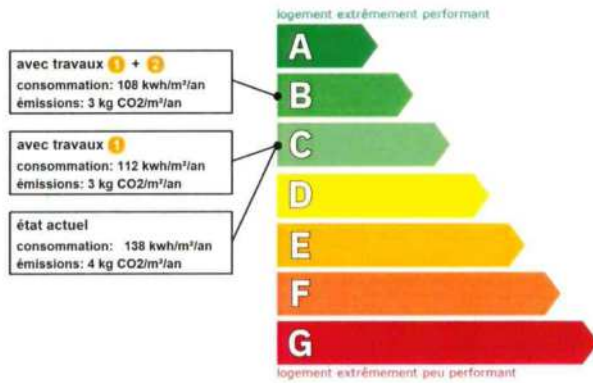
Lot	Description	Performance recommandée
 <b>Portes et fenêtres</b>	Remplacer les fenêtres par des fenêtres double vitrage à isolation renforcée. ▲ Travaux à réaliser en lien avec la copropriété ▲ Travaux pouvant nécessiter une autorisation d'urbanisme	$U_w = 1,3 \text{ W/m}^2 \cdot \text{K}$ , $S_w = 0,42$

### Commentaires :

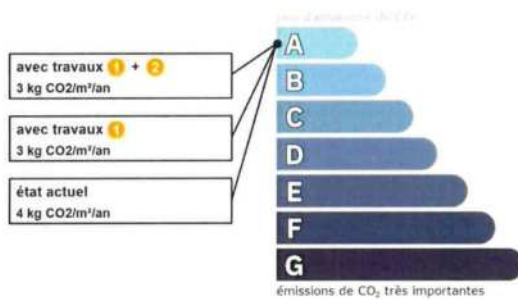
Néant

**Recommandations d'amélioration de la performance (suite)**

**Évolution de la performance après travaux**



Dont émissions de gaz à effet de serre



**France Rénov'**

**Préparez votre projet !**

Contactez le conseiller France Rénov' le plus proche de chez vous, pour des conseils gratuits et indépendants sur vos choix de travaux et d'artisans :

<https://france-renov.gouv.fr/espaces-conseil-fr>  
ou 0808 800 700 (prix d'un appel local)

Vous pouvez bénéficier d'aides, de primes et de subventions pour vos travaux : <https://france-renov.gouv.fr/aides>

**RÉPUBLIQUE FRANÇAISE**  
Département de la Charente



Pour répondre à l'urgence climatique et environnementale, la France s'est fixée pour objectif d'ici 2050 de rénover l'ensemble des logements à un haut niveau de performance énergétique.

À court terme, la priorité est donnée à la suppression des énergies fortement émettrices de gaz à effet de serre (fioul, charbon) et à l'éradication des « passoires énergétiques » d'ici 2028.



## Fiche technique du logement

Cette fiche liste les caractéristiques techniques du bien diagnostiqué renseignées par le diagnostiqueur pour obtenir les résultats présentés dans ce document. En cas de problème, contactez la personne ayant réalisé ce document ou l'organisme certificateur qui l'a certifiée (diagnostiqueurs.din.developpement-durable.gouv.fr).

Le présent rapport est établi par une personne dont les compétences sont certifiées par :  
WE.CERT - 16, Rue de Villars 57100 THIONVILLE (détail sur [www.info-certif.fr](http://www.info-certif.fr))

Référence du logiciel validé : **LICIEL Diagnostics v4 [Moteur TribuEnergie: 1.4.25.1]** Justificatifs fournis pour établir le DPE :  
Référence du DPE : **202323051945 - CHERIGNY** Néant  
Date de visite du bien : **23/05/2023**  
Invariant fiscal du logement : **N/A**  
Référence de la parcelle cadastrale :  
Méthode de calcul utilisée pour l'établissement du DPE : **3CL-DPE 2021**  
Numéro d'immatriculation de la copropriété : **N/A**

### Explications personnalisées sur les éléments pouvant amener à des différences entre les consommations estimées et les consommations réelles :

Les consommations de ce DPE sont calculées pour des conditions d'usage fixées (on considère que les occupants les utilisent suivant des conditions standard), et pour des conditions climatiques moyennes du lieu. Il peut donc apparaître des divergences importantes entre les factures d'énergie que vous payez et la consommation conventionnelle pour plusieurs raisons : suivant la rigueur de l'hiver ou le comportement réellement constaté des occupants, qui peuvent s'écarter fortement de celui choisi dans les conditions standard et également les frais d'énergie qui font intervenir des valeurs qui varient sensiblement dans le temps. Ce DPE utilise des valeurs qui reflètent les prix moyens des énergies que l'Observatoire de l'Énergie constate au niveau national et donc peut s'écarter du prix de votre abonnement. De plus, ce DPE a été réalisé selon une modélisation 3CL (définie par arrêté) qui est sujette à des modifications dans le temps qui peuvent également faire évoluer les résultats.

## Généralités

Donnée d'entrée	Origine de la donnée	Valeur renseignée
Département	📍 Observé / mesuré	06 Alpes Maritimes
Altitude	📡 Donnée en ligne	29 m
Type de bien	📍 Observé / mesuré	Appartement
Année de construction	≈ Estimé	Avant 1948
Surface habitable du logement	📍 Observé / mesuré	27,63 m²
Nombre de niveaux du logement	📍 Observé / mesuré	1
Hauteur moyenne sous plafond	📍 Observé / mesuré	2,65 m

## Enveloppe

Donnée d'entrée	Origine de la donnée	Valeur renseignée
Mur 1 Est	Surface du mur	📍 Observé / mesuré 16,65 m²
	Type de local adjacent	📍 Observé / mesuré l'extérieur
	Matériau mur	📍 Observé / mesuré Inconnu (à structure lourde)
	Isolation	📍 Observé / mesuré non
	Doublage rapporté avec lame d'air	📍 Observé / mesuré plus de 15mm, bois, plâtre ou brique
	U <sub>mur0</sub> (paroi inconnue)	❌ Valeur par défaut
Mur 2 Sud	Surface du mur	📍 Observé / mesuré 10,64 m²
	Type de local adjacent	📍 Observé / mesuré un local chauffé
	Matériau mur	📍 Observé / mesuré Inconnu (à structure lourde)
	Isolation	📍 Observé / mesuré non
U <sub>mur0</sub> (paroi inconnue)	❌ Valeur par défaut	2,5 W/m².K
Mur 3 Nord	Surface du mur	📍 Observé / mesuré 8,46 m²
	Type de local adjacent	📍 Observé / mesuré un local chauffé
	Matériau mur	📍 Observé / mesuré Inconnu (à structure lourde)
Isolation	📍 Observé / mesuré non	
























	Umur0 (paroi inconnue)	✘	Valeur par défaut	2,5 W/m².K
Mur 4 Ouest	Surface du mur	🔍	Observé / mesuré	12,13 m²
	Type de local adjacent	🔍	Observé / mesuré	un local chauffé
	Matériau mur	🔍	Observé / mesuré	Mur en pan de bois sans remplissage tout venant
	Épaisseur mur	🔍	Observé / mesuré	≤ 8 cm
	Isolation	🔍	Observé / mesuré	non
Mur 5 Ouest	Surface du mur	🔍	Observé / mesuré	5,96 m²
	Type de local adjacent	🔍	Observé / mesuré	des circulations avec ouverture directe sur l'extérieur
	Surface Aiu	🔍	Observé / mesuré	22,54 m²
	Etat isolation des parois Aiu	🔍	Observé / mesuré	non isolé
	Surface Aue	🔍	Observé / mesuré	2 m²
	Etat isolation des parois Aue	🔍	Observé / mesuré	non isolé
	Matériau mur	🔍	Observé / mesuré	Inconnu (à structure lourde)
	Isolation	🔍	Observé / mesuré	non
	Umur0 (paroi inconnue)	✘	Valeur par défaut	2,5 W/m².K
Plancher	Surface de plancher bas	🔍	Observé / mesuré	27,63 m²
	Type de local adjacent	🔍	Observé / mesuré	un local chauffé
	Type de pb	🔍	Observé / mesuré	Plancher avec ou sans remplissage
	Isolation: oui / non / inconnue	🔍	Observé / mesuré	non
Plafond	Surface de plancher haut	🔍	Observé / mesuré	27,63 m²
	Type de local adjacent	🔍	Observé / mesuré	un local chauffé
	Type de ph	🔍	Observé / mesuré	Plafond avec ou sans remplissage
	Isolation	🔍	Observé / mesuré	non
Fenêtre 1 Est	Surface de baies	🔍	Observé / mesuré	0,6 m²
	Placement	🔍	Observé / mesuré	Mur 1 Est
	Orientation des baies	🔍	Observé / mesuré	Est
	Inclinaison vitrage	🔍	Observé / mesuré	vertical
	Type ouverture	🔍	Observé / mesuré	Fenêtres battantes
	Type menuiserie	🔍	Observé / mesuré	Bois
	Présence de joints d'étanchéité	🔍	Observé / mesuré	non
	Type de vitrage	🔍	Observé / mesuré	double vitrage
	Épaisseur lame air	🔍	Observé / mesuré	14 mm
	Présence couche peu émissive	🔍	Observé / mesuré	non
	Gaz de remplissage	🔍	Observé / mesuré	Air
	Positionnement de la menuiserie	🔍	Observé / mesuré	au nu intérieur
	Largeur du dormant menuiserie	🔍	Observé / mesuré	Lp: 5 cm
	Type volets	🔍	Observé / mesuré	Volets battants bois (tablier > 22mm)
	Type de masques proches	🔍	Observé / mesuré	Absence de masque proche
Type de masques lointains	🔍	Observé / mesuré	Masque non homogène	
Hauteur a (°)	🔍	Observé / mesuré	0 - 15°, 0 - 15°, 30 - 60°, 30 - 60°	
Fenêtre 2 Est	Surface de baies	🔍	Observé / mesuré	1,15 m²
	Placement	🔍	Observé / mesuré	Mur 1 Est
	Orientation des baies	🔍	Observé / mesuré	Est
	Inclinaison vitrage	🔍	Observé / mesuré	vertical
	Type ouverture	🔍	Observé / mesuré	Fenêtres battantes
	Type menuiserie	🔍	Observé / mesuré	Bois
	Présence de joints d'étanchéité	🔍	Observé / mesuré	non
	Type de vitrage	🔍	Observé / mesuré	double vitrage
	Épaisseur lame air	🔍	Observé / mesuré	14 mm
	Présence couche peu émissive	🔍	Observé / mesuré	non
	Gaz de remplissage	🔍	Observé / mesuré	Air

	Positionnement de la menuiserie	🔍 Observé / mesuré	au nu intérieur
	Largeur du dormant menuiserie	🔍 Observé / mesuré	Lp: 5 cm
	Type volets	🔍 Observé / mesuré	Volets battants bois (tablier > 22mm)
	Type de masques proches	🔍 Observé / mesuré	Absence de masque proche
	Type de masques lointains	🔍 Observé / mesuré	Masque non homogène
	Hauteur a (°)	🔍 Observé / mesuré	0 - 15°, 60 - 90°, 60 - 90°, 60 - 90°
Porte-fenêtre Est	Surface de baies	🔍 Observé / mesuré	2,25 m²
	Placement	🔍 Observé / mesuré	Mur 1 Est
	Orientation des baies	🔍 Observé / mesuré	Est
	Inclinaison vitrage	🔍 Observé / mesuré	vertical
	Type ouverture	🔍 Observé / mesuré	Portes-fenêtres battantes avec soubassement
	Type menuiserie	🔍 Observé / mesuré	Bois
	Présence de joints d'étanchéité	🔍 Observé / mesuré	non
	Type de vitrage	🔍 Observé / mesuré	double vitrage
	Epaisseur lame air	🔍 Observé / mesuré	14 mm
	Présence couche peu émissive	🔍 Observé / mesuré	non
	Gaz de remplissage	🔍 Observé / mesuré	Air
	Positionnement de la menuiserie	🔍 Observé / mesuré	au nu intérieur
	Largeur du dormant menuiserie	🔍 Observé / mesuré	Lp: 5 cm
Type volets	🔍 Observé / mesuré	Fermeture à lames orientables	
Type de masques proches	🔍 Observé / mesuré	Absence de masque proche	
Type de masques lointains	🔍 Observé / mesuré	Masque non homogène	
	Hauteur a (°)	🔍 Observé / mesuré	0 - 15°, 0 - 15°, 60 - 90°, 60 - 90°
Porte	Surface de porte	🔍 Observé / mesuré	2 m²
	Placement	🔍 Observé / mesuré	Mur 5 Ouest
	Type de local adjacent	🔍 Observé / mesuré	des circulations avec ouverture directe sur l'extérieur
	Surface Aiu	🔍 Observé / mesuré	22,54 m²
	Etat isolation des parois Aiu	🔍 Observé / mesuré	non isolé
	Surface Aue	🔍 Observé / mesuré	2 m²
	Etat isolation des parois Aue	🔍 Observé / mesuré	non isolé
	Nature de la menuiserie	🔍 Observé / mesuré	Toute menuiserie
	Type de porte	🔍 Observé / mesuré	Porte opaque pleine isolée
	Présence de joints d'étanchéité	🔍 Observé / mesuré	non
	Positionnement de la menuiserie	🔍 Observé / mesuré	au nu intérieur
	Largeur du dormant menuiserie	🔍 Observé / mesuré	Lp: 5 cm
	Pont Thermique 1	Type de pont thermique	🔍 Observé / mesuré
Type isolation		🔍 Observé / mesuré	non isolé
Longueur du PT		🔍 Observé / mesuré	3,8 m
	Largeur du dormant menuiserie Lp	🔍 Observé / mesuré	Lp: 5 cm
	Position menuiseries	🔍 Observé / mesuré	au nu intérieur
Pont Thermique 2	Type de pont thermique	🔍 Observé / mesuré	Mur 1 Est / Porte-fenêtre Est
	Type isolation	🔍 Observé / mesuré	non isolé
	Longueur du PT	🔍 Observé / mesuré	6,4 m
	Largeur du dormant menuiserie Lp	🔍 Observé / mesuré	Lp: 5 cm
	Position menuiseries	🔍 Observé / mesuré	au nu intérieur
Pont Thermique 3	Type de pont thermique	🔍 Observé / mesuré	Mur 1 Est / Fenêtre 2 Est
	Type isolation	🔍 Observé / mesuré	non isolé
	Longueur du PT	🔍 Observé / mesuré	4,5 m
	Largeur du dormant menuiserie Lp	🔍 Observé / mesuré	Lp: 5 cm



Position menuiseries  Observé / mesuré au nu intérieur

## Systèmes

Donnée d'entrée	Origine de la donnée	Valeur renseignée
Ventilation	Type de ventilation	 Observé / mesuré Ventilation par ouverture des fenêtres
	Façades exposées	 Observé / mesuré une
	Logement Traversant	 Observé / mesuré non
Chauffage	Type d'installation de chauffage	 Observé / mesuré Installation de chauffage simple
	Type générateur	 Observé / mesuré Electrique - PAC air/air sans réseau de distribution installée à partir de 2015
	Année installation générateur	 Observé / mesuré 2021 (estimée en fonction de la marque et du modèle)
	Energie utilisée	 Observé / mesuré Electrique
	Type émetteur	 Observé / mesuré PAC air/air sans réseau de distribution installée à partir de 2015
	Année installation émetteur	 Observé / mesuré 2021 (estimée en fonction de la marque et du modèle)
	Type de chauffage	 Observé / mesuré divisé
	Equipement intermittence	 Observé / mesuré Sans système d'intermittence
Eau chaude sanitaire	Nombre de niveaux desservis	 Observé / mesuré 1
	Type générateur	 Observé / mesuré Electrique - Ballon électrique à accumulation vertical (catégorie B ou 2 étoiles)
	Année installation générateur	 Observé / mesuré 2022 (estimée en fonction de la marque et du modèle)
	Energie utilisée	 Observé / mesuré Electrique
	Chaudière murale	 Observé / mesuré oui
	Type de distribution	 Observé / mesuré production en volume habitable alimentant des pièces contiguës
	Type de production	 Observé / mesuré accumulation
Refroidissement	Volume de stockage	 Observé / mesuré 80 L
	Système	 Observé / mesuré Electrique - Pompe à chaleur (divisé) - type split
	Surface habitable refroidie	 Observé / mesuré 27,63 m²
	Année installation équipement	 Observé / mesuré 2021 (estimée en fonction de la marque et du modèle)
	Energie utilisée	 Observé / mesuré Electrique

### Références réglementaires utilisées :

Article L134-4-2 du CCH, décret n° 2011-807 du 5 juillet 2011, arrêtés du 31 mars 2021, 8 octobre 2021 et du 17 juin 2021 relatif à la transmission des diagnostics de performance énergétique à l'Agence de l'environnement et de la maîtrise de l'énergie et relatif à l'utilisation réglementaire des logiciels pour l'élaboration des diagnostics de performance énergétique, arrêtés du 16 mars 2023 décret 2020-1610, 2020-1609, 2006-1114, 2008-1175 ; Ordonnance 2005-655 art L271-4 à 6 ; Loi 2004-1334 art L134-1 à 5 ; décret 2006-1147 art R.134-1 à 5 du CCH et loi grenelle 2 n°2010-786 du juillet 2010.

**Informations société :** BCM DIAG 161 Avenue Jeanne d'Arc 06700 Saint-Laurent-du-Var  
Tél : 06.46.61.16.57 - N°SIREN : 822306106 - Compagnie d'assurance : Allianz n° 59634163

### À l'attention du propriétaire du bien au moment de la réalisation du DPE :

Dans le cadre du Règlement général sur la protection des données (RGPD), l'Ademe vous informe que vos données personnelles (Nom-Prénom-Adresse) sont stockées dans la base de données de l'observatoire DPE à des fins de contrôles ou en cas de contestations ou de procédures judiciaires. Ces données sont stockées jusqu'à la date de fin de validité du DPE.

Vous disposez d'un droit d'accès, de rectification, de portabilité, d'effacement ou une limitation du traitement de ces données. Si vous souhaitez faire valoir votre droit, veuillez nous contacter à l'adresse mail indiquée à la page «Contacts» de l'Observatoire DPE (<https://observatoire-dpe.ademe.fr/>).

N°ADEME  
[2306E1694619Z](https://observatoire-dpe.ademe.fr/)







## Expert en Diagnostics Immobiliers



Web : [www.bcmdiag.fr](http://www.bcmdiag.fr)  
Mail : [contact@bcmdiag.fr](mailto:contact@bcmdiag.fr)  
Tel : 06.46.61.16.57

### Etat de l'Installation Intérieure d'Electricité

Numéro de dossier : 202323051945 - CHERIGNY  
Norme méthodologique employée : AFNOR FD C 16-600 (juin 2015)  
Date du repérage : 23/05/2023

La présente mission consiste, suivant l'arrêté du 10 aout 2015 et du 4 avril 2011, à établir un état de l'installation électrique, en vue d'évaluer les risques pouvant porter atteinte à la sécurité des personnes. (Application des articles L. 134-7, R134-10 et R134-11 du code de la construction et de l'habitation). En aucun cas, il ne s'agit d'un contrôle de conformité de l'installation vis-à-vis de la réglementation en vigueur.

<b>A. - Désignation du ou des immeubles bâtis</b>
<i>Localisation du ou des bâtiments bâtis :</i> Département : ..... <b>Alpes-Maritimes</b> Adresse : ..... <b>115 Boulevard de la République</b> Commune : ..... <b>06400 CANNES</b> Référence cadastrale : ..... <i>Désignation et situation du ou des lot(s) de copropriété :</i> <b>Etage 2, Lot numéro NC</b>
Type d'immeuble : ..... <b>Appartement</b> Année de construction du bien : < <b>1949</b> Année de l'installation : ..... < <b>1949</b>
<b>B. - Identification du donneur d'ordre</b>
<i>Identité du donneur d'ordre :</i> Nom et prénom : ..... <b>SDC 115 Boulevard de la République</b> Adresse : ..... <b>Syndic CITYA SAINT HONORE</b> <b>9 Rue Saint Honoré</b> <b>06400 CANNES</b> Qualité du donneur d'ordre (sur déclaration de l'intéressé) : <b>Propriétaire</b>
<i>Propriétaire de l'appartement ou de la maison individuelle:</i> Nom et prénom : ..... <b>M. CHERIGNY</b> Adresse : ..... <b>115 Boulevard de la République</b> <b>06400 CANNES</b>
<b>C. - Désignation de l'opérateur de diagnostic</b>
<i>Identité de l'opérateur de diagnostic :</i> Nom et prénom : ..... <b>MILLAU CHRISTOPHE</b> Raison sociale et nom de l'entreprise : ..... <b>BCM DIAG</b> Adresse : ..... <b>161 Avenue Jeanne d'Arc</b> <b>06700 Saint-Laurent-du-Var</b> Numéro SIRET : ..... <b>82230610600029</b> Désignation de la compagnie d'assurance : <b>Allianz</b> Numéro de police et date de validité : ..... <b>59634163 / 31/12/2023</b>
Le présent rapport est établi par une personne dont les compétences sont certifiées par <b>WE.CERT</b> le <b>25/01/2022</b> jusqu'au <b>24/01/2029</b> . (Certification de compétence <b>C2021-SE05-028</b> )



## D. – Limites du domaine d'application du diagnostic

Le diagnostic porte uniquement sur l'ensemble de l'installation intérieure d'électricité à basse tension des locaux à usage d'habitation située en aval de l'appareil général de commande et de protection de cette installation. Il ne concerne pas les matériels d'utilisation amovibles, ni les circuits internes des matériels d'utilisation fixes, destinés à être reliés à l'installation électrique fixe, ni les installations de production d'énergie électrique du générateur jusqu'au point d'injection au réseau public de distribution d'énergie ou au point de raccordement à l'installation intérieure, ni les circuits de téléphonie, de télévision, de réseau informatique, de vidéophonie, de centrale d'alarme, etc., lorsqu'ils sont alimentés en régime permanent sous une tension inférieure ou égale à 50 V en courant alternatif et 120 V en courant continu.

L'intervention de l'opérateur de diagnostic ne porte que sur les constituants visibles, visitables, de l'installation au moment du diagnostic. Elle s'effectue sans déplacement de meubles ni démontage de l'installation électrique (hormis le démontage des capots des tableaux électriques lorsque cela est possible) ni destruction des isolants des câbles.

Des éléments dangereux de l'installation intérieure d'électricité peuvent ne pas être repérés, notamment :

- les parties de l'installation électrique non visibles (incorporées dans le gros œuvre ou le second œuvre ou masquées par du mobilier) ou nécessitant un démontage ou une détérioration pour pouvoir y accéder (boîtes de connexion, conduits, plinthes, goulottes, huisseries, éléments chauffants incorporés dans la maçonnerie, luminaires des piscines plus particulièrement) ;
- les parties non visibles ou non accessibles des tableaux électriques après démontage de leur capot ;
- inadéquation entre le courant assigné (calibre) des dispositifs de protection contre les surintensités et la section des conducteurs sur toute la longueur des circuits.

## E. – Synthèse de l'état de l'installation intérieure d'électricité

### E.1. Anomalies et/ou constatations diverses relevées

- L'installation intérieure d'électricité ne comporte **aucune anomalie** et ne fait pas l'objet de constatations diverses.
- L'installation intérieure d'électricité ne comporte **aucune anomalie**, mais fait l'objet de **constatations diverses**.
- L'installation intérieure d'électricité **comporte une ou des anomalies**. Il est recommandé au propriétaire de les supprimer en consultant dans les meilleurs délais un installateur électricien qualifié afin d'éliminer les dangers qu'elle(s) présente(nt). L'installation ne fait pas l'objet de constatations diverses.
- L'installation intérieure d'électricité **comporte une ou des anomalies**. Il est recommandé au propriétaire de les supprimer en consultant dans les meilleurs délais un installateur électricien qualifié afin d'éliminer les dangers qu'elle(s) présente(nt). L'installation fait également l'objet de **constatations diverses**.

### E.2. Les domaines faisant l'objet d'anomalies sont :

- 1. L'appareil général de commande et de protection et de son accessibilité.
- 2. La protection différentielle à l'origine de l'installation électrique et sa sensibilité appropriée aux conditions de mise à la terre.
- 3. La prise de terre et l'installation de mise à la terre.
- 4. La protection contre les surintensités adaptée à la section des conducteurs, sur chaque circuit.
- 5. La liaison équipotentielle dans les locaux contenant une baignoire ou une douche.
- 6. Les règles liées aux zones dans les locaux contenant une baignoire ou une douche.
- 7. Des matériels électriques présentant des risques de contacts directs.
- 8.1 Des matériels électriques vétustes, inadaptés à l'usage.
- 8.2 Des conducteurs non protégés mécaniquement.
- 9. Des appareils d'utilisation situés dans les parties communes et alimentés depuis la partie privative ou des appareils d'utilisation situés dans la partie privative et alimentés depuis les parties communes.
- 10. La piscine privée ou le bassin de fontaine.

### E.3. Les constatations diverses concernent :

- Des installations, parties d'installations ou spécificités non couvertes par le présent diagnostic.
- Des points de contrôle n'ayant pu être vérifiés.
- Des constatations concernant l'installation électrique et/ou son environnement.



## F. - Anomalies identifiées

N° Article (1)	Libellé des anomalies	N° Article (2)	Libellé des mesures compensatoires (3) correctement mises en œuvre
B3.3.6 a2	Au moins un socle de prise de courant comporte une broche de terre non reliée à la terre. Remarques : Présence de circuits électriques non équipés de conducteurs de protection ; Faire intervenir un électricien qualifié afin d'installer des conducteurs de protection sur les circuits qui n'en sont pas équipés	B3.3.6 1	Alors que des socles de prise de courant ou des circuits de l'installation ne sont pas reliés à la terre (B.3.3.6 a1), a2 et a3), la mesure compensatoire suivante est correctement mise en œuvre : - protection du (des) CIRCUIT (s) concerné (s) ou de l'ensemble de l'installation électrique par au moins un dispositif différentiel à haute sensibilité $\leq 30$ mA.
B5.3 a	Locaux contenant une baignoire ou une douche : la continuité électrique de la liaison équipotentielle supplémentaire, reliant les éléments conducteurs et les masses des matériels électriques, n'est pas satisfaisante (résistance supérieure à 2 ohms). Remarques : La LES (Liaison Equipotentielle Supplémentaire) n'est pas visible ou partiellement visible ; Faire intervenir un électricien qualifié afin de vérifier la LES et la compléter si besoin	B5.3 1	Locaux contenant une baignoire ou une douche : la mesure compensatoire appliquée dans le cas où la valeur de la résistance électrique est $> 2$ ohms entre un élément effectivement relié à la liaison équipotentielle supplémentaire et uniquement : - les huisseries métalliques de porte et de fenêtre ; - le corps métallique de la baignoire ou du receveur de douche ; - la canalisation de vidange métallique de la baignoire ou du receveur de douche ; est correctement mise en œuvre.

(1) Référence des anomalies selon la norme ou la spécification technique utilisée.

(2) Référence des mesures compensatoires selon la norme ou la spécification technique utilisée.

(3) Une mesure compensatoire est une mesure qui permet de limiter un risque de choc électrique lorsque les règles fondamentales de sécurité ne peuvent s'appliquer pleinement pour des raisons soit économiques, soit techniques, soit administratives. Le numéro d'article et le libellé de la mesure compensatoire sont indiqués en regard de l'anomalie concernée.

(\*) Avertissement : la localisation des anomalies n'est pas exhaustive. Il est admis que l'opérateur de diagnostic ne procède à la localisation que d'une anomalie par point de contrôle. Toutefois, cet avertissement ne concerne pas le test de déclenchement des dispositifs différentiels.

## G.1. - Informations complémentaires

Article (1)	Libellé des informations
B11 a1	L'ensemble de l'installation électrique est protégé par au moins un dispositif différentiel à haute sensibilité inf. ou égal à 30 mA.
B11 b1	L'ensemble des socles de prise de courant est de type à obturateur.
B11 c1	L'ensemble des socles de prise de courant possède un puits de 15 mm.

(1) Référence des informations complémentaires selon la norme ou la spécification technique utilisée.

## G.2. - Constatations diverses

### Constatation type E1. - Installations, partie d'installation ou spécificités non couvertes

Néant



## Expert en Diagnostics Immobiliers



Web : [www.bcmdiag.fr](http://www.bcmdiag.fr)  
Mail : [contact@bcmdiag.fr](mailto:contact@bcmdiag.fr)  
Tel : 06.46.61.16.57

### Constatation type E2. – Points de contrôle du diagnostic n'ayant pu être vérifiés

N° Article (1)	Libellé des points de contrôle n'ayant pu être vérifiés selon norme FD C 16-600 – Annexe C	Motifs
Néant	-	

(1) Référence des constatations diverses selon la norme ou la spécification technique utilisée.

### Constatation type E3. - Constatations concernant l'installation électrique et/ou son environnement

Néant

H. – Identification des parties du bien (pièces et emplacements) n'ayant pu être visitées et justification :

Néant

Nota : Le présent rapport est établi par une personne dont les compétences sont certifiées par **WE.CERT - 16, Rue de Villars 57100 THIONVILLE (détail sur [www.info-certif.fr](http://www.info-certif.fr))**

Dates de visite et d'établissement de l'état :

Visite effectuée le : **23/05/2023**

Etat rédigé à **CANNES**, le **23/05/2023**

Par : **MILLAU CHRISTOPHE**





## I. - Objectif des dispositions et description des risques encourus en fonction des anomalies identifiées

Correspondance avec le domaine d'anomalies (1)	Objectif des dispositions et description des risques encourus
<b>B.1</b>	<b>Appareil général de commande et de protection</b> : Cet appareil, accessible à l'intérieur du logement, permet d'interrompre, en cas d'urgence, en un lieu unique, connu et accessible, la totalité de la fourniture de l'alimentation électrique. Son absence, son inaccessibilité ou un appareil inadapté ne permet pas d'assurer cette fonction de coupure en cas de danger (risque d'électrisation, voire d'électrocution), d'incendie ou d'intervention sur l'installation électrique.
<b>B.2</b>	<b>Protection différentielle à l'origine de l'installation</b> : Ce dispositif permet de protéger les personnes contre les risques de choc électrique lors d'un défaut d'isolement sur un matériel électrique. Son absence ou son mauvais fonctionnement peut être la cause d'une électrisation, voire d'une électrocution.
<b>B.3</b>	<b>Prise de terre et installation de mise à la terre</b> : Ces éléments permettent, lors d'un défaut d'isolement sur un matériel électrique, de dévier à la terre le courant de défaut dangereux qui en résulte. L'absence de ces éléments ou leur inexistence partielle peut être la cause d'une électrisation, voire d'une électrocution.
<b>B.4</b>	<b>Protection contre les surintensités</b> : Les disjoncteurs divisionnaires ou coupe-circuits à cartouche fusible, à l'origine de chaque circuit, permettent de protéger les conducteurs et câbles électriques contre les échauffements anormaux dus aux surcharges ou courts-circuits. L'absence de ces dispositifs de protection ou leur calibre trop élevé peut être à l'origine d'incendies.
<b>B.5</b>	<b>Liaison équipotentielle dans les locaux contenant une baignoire ou une douche</b> : Elle permet d'éviter, lors d'un défaut, que le corps humain ne soit traversé par un courant électrique dangereux. Son absence priviégée, en cas de défaut, l'écoulement du courant électrique par le corps humain, ce qui peut être la cause d'une électrisation, voire d'une électrocution.
<b>B.6</b>	<b>Règles liées aux zones dans les locaux contenant une baignoire ou une douche</b> : Les règles de mise en œuvre de l'installation électrique à l'intérieur de tels locaux permettent de limiter le risque de chocs électriques, du fait de la réduction de la résistance électrique du corps humain lorsque celui-ci est mouillé ou immergé. Le non-respect de celles-ci peut être la cause d'une électrisation, voire d'une électrocution.
<b>B.7</b>	<b>Matériels électriques présentant des risques de contact direct</b> : Les matériels électriques dont des parties nues sous tension sont accessibles (matériels électriques anciens, fils électriques dénudés, bornes de connexion non placées dans une boîte équipée d'un couvercle, matériels électriques cassés...) présentent d'importants risques d'électrisation, voire d'électrocution.
<b>B.8</b>	<b>Matériels électriques vétustes ou inadaptés à l'usage</b> : Ces matériels électriques, lorsqu'ils sont trop anciens, n'assurent pas une protection satisfaisante contre l'accès aux parties nues sous tension ou ne possèdent plus un niveau d'isolement suffisant. Lorsqu'ils ne sont pas adaptés à l'usage que l'on veut en faire, ils deviennent très dangereux lors de leur utilisation. Dans les deux cas, ces matériels présentent d'importants risques d'électrisation, voire d'électrocution.
<b>B.9</b>	<b>Appareils d'utilisation situés dans des parties communes et alimentés depuis les parties privatives</b> : Lorsque l'installation électrique issue de la partie privative n'est pas mise en œuvre correctement, le contact d'une personne avec la masse d'un matériel électrique en défaut ou une partie active sous tension peut être la cause d'électrisation, voire d'électrocution.
<b>B.10</b>	<b>Piscine privée ou bassin de fontaine</b> : Les règles de mise en œuvre de l'installation électrique et des équipements associés à la piscine ou au bassin de fontaine permettent de limiter le risque de chocs électriques, du fait de la réduction de la résistance électrique du corps humain lorsque celui-ci est mouillé ou immergé. Le non-respect de celles-ci peut être la cause d'une électrisation, voire d'une électrocution.

(1) Référence des anomalies selon la norme ou spécification technique utilisée.

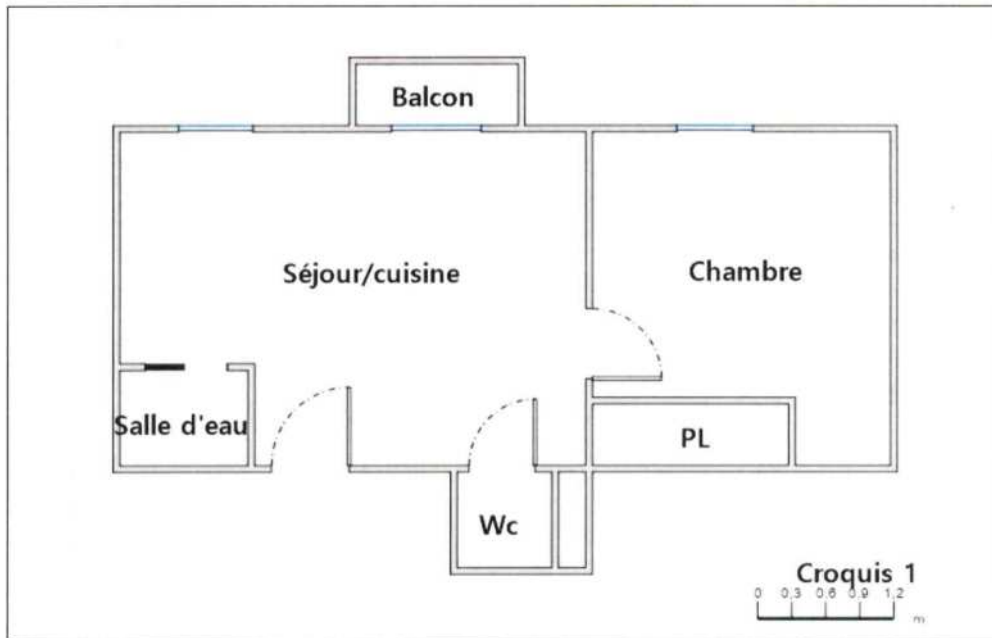
## J. - Informations complémentaires

Correspondance avec le groupe d'informations (1)	Objectif des dispositions et description des risques encourus
<b>B.11</b>	<b>Dispositif(s) différentiel(s) à haute sensibilité protégeant l'ensemble de l'installation électrique</b> : L'objectif est d'assurer rapidement la coupure du courant de l'installation électrique ou du circuit concerné, dès l'apparition d'un courant de défaut même de faible valeur. C'est le cas notamment lors de la défaillance occasionnelle (telle que l'usure normale ou anormale des matériels, l'imprudence ou le défaut d'entretien, la rupture du conducteur de mise à la terre d'un matériel électrique ) des mesures classiques de protection contre les risques d'électrisation, voire d'électrocution. <b>Socles de prise de courant de type à obturateurs</b> : Socles de prise de courant de type à obturateurs : l'objectif est d'éviter l'introduction, en particulier par un enfant, d'un objet dans une alvéole d'un socle de prise de courant sous tension pouvant entraîner des brûlures graves et/ ou l'électrisation, voire l'électrocution. <b>Socles de prise de courant de type à puits</b> : La présence d'un puits au niveau d'un socle de prise de courant évite le risque d'électrisation, voire d'électrocution, au moment de l'introduction des fiche mâles non isolées d'un cordon d'alimentation.

(1) Référence des informations complémentaires selon la norme ou spécification technique utilisée.



Annexe - Plans



Règles élémentaires de sécurité et d'usage à respecter (liste non exhaustive)

L'électricité constitue un danger invisible, inodore et silencieux et c'est pourquoi il faut être vigilant quant aux risques qu'elle occasionne (incendie, électrisation, électrocution). Restez toujours attentif à votre installation électrique, vérifiez qu'elle soit et reste en bon état.

Pour limiter les risques, il existe des moyens de prévention simples :

- Ne jamais manipuler une prise ou un fil électrique avec des mains humides
- Ne jamais tirer sur un fil électrique pour le débrancher
- Débrancher un appareil électrique avant de le nettoyer
- Ne jamais toucher les fiches métalliques d'une prise de courant
- Ne jamais manipuler un objet électrique sur un sol humide ou mouillé



## Expert en Diagnostics Immobiliers



Web : [www.bcmdiag.fr](http://www.bcmdiag.fr)  
Mail : [contact@bcmdiag.fr](mailto:contact@bcmdiag.fr)  
Tel : 06.46.61.16.57

### Rapport de mission de repérage des matériaux et produits contenant de l'amiante pour l'établissement du constat établi à l'occasion de la vente d'un immeuble bâti (listes A et B de l'annexe 13-9 du Code de la Santé publique)

Numéro de dossier : 202323051945 - CHERIGNY  
Date du repérage : 23/05/2023

Références réglementaires et normatives	
Textes réglementaires	Articles L 271-4 à L 271-6 du code de la construction et de l'habitation, Art. L. 1334-13, R. 1334-20 et 21, R. 1334-23 et 24, Annexe 13.9 du Code de la Santé Publique; Arrêtés du 12 décembre 2012 et 26 juin 2013, décret 2011-629 du 3 juin 2011, arrêté du 1 <sup>er</sup> juin 2015.
Norme(s) utilisée(s)	Norme NF X 46-020 de décembre 2008 : Repérage des matériaux et produits contenant de l'amiante - Guide d'application GA X 46-034 d'août 2009

Immeuble bâti visité	
Adresse	Rue : ..... <b>115 Boulevard de la République</b> Bât., escalier, niveau, appartement n°, lot n° : <b>Etage 2, Lot numéro NC</b> Code postal, ville : <b>06400 CANNES</b>
Périmètre de repérage :	..... <b>Toutes les parties accessibles sans démontage ni destruction</b>
Type de logement :	..... <b>Appartement F2</b>
Fonction principale du bâtiment :	..... <b>Habitation (partie privative d'immeuble)</b>
Date de construction :	..... <b>&lt; 1949</b>

Le propriétaire et le donneur d'ordre	
Le(s) propriétaire(s) :	Nom et prénom : ..... <b>M. CHERIGNY</b> Adresse : ..... <b>115 Boulevard de la République</b> <b>06400 CANNES</b>
Le donneur d'ordre	Nom et prénom : ..... <b>SDC 115 Boulevard de la République</b> Adresse : ..... <b>Syndic CITYA SAINT HONORE</b> <b>9 Rue Saint Honoré</b> <b>06400 CANNES</b>

Le(s) signataire(s)				
	NOM Prénom	Fonction	Organisme certification	Détail de la certification
Opérateur(s) de repérage ayant participé au repérage	MILLAU CHRISTOPHE	Opérateur de repérage	WE.CERT 16, Rue de Villars 57100 THIONVILLE	Obtention : 25/01/2022 Échéance : 24/01/2029 N° de certification : C2021- SE05-028
Personne(s) signataire(s) autorisant la diffusion du rapport				
Raison sociale de l'entreprise : <b>BCM DIAG</b> (Numéro SIRET : <b>82230610600029</b> ) Adresse : <b>161 Avenue Jeanne d'Arc, 06700 Saint-Laurent-du-Var</b> Désignation de la compagnie d'assurance : <b>Allianz</b> Numéro de police et date de validité : <b>59634163 / 31/12/2023</b>				

Le rapport de repérage	
Date d'émission du rapport de repérage :	23/05/2023, remis au propriétaire le 23/05/2023
Diffusion :	le présent rapport de repérage ne peut être reproduit que dans sa totalité, annexes incluses
Pagination :	le présent rapport avec les annexes comprises, est constitué de 11 pages





## Sommaire

- 1 Les conclusions
- 2 Le(s) laboratoire(s) d'analyses
- 3 La mission de repérage
  - 3.1 L'objet de la mission
  - 3.2 Le cadre de la mission
    - 3.2.1 L'intitulé de la mission
    - 3.2.2 Le cadre réglementaire de la mission
    - 3.2.3 L'objectif de la mission
    - 3.2.4 Le programme de repérage de la mission réglementaire.
    - 3.2.5 Programme de repérage complémentaire (le cas échéant)
    - 3.2.6 Le périmètre de repérage effectif
- 4 Conditions de réalisation du repérage
  - 4.1 Bilan de l'analyse documentaire
  - 4.2 Date d'exécution des visites du repérage in situ
  - 4.3 Écarts, adjonctions, suppressions par rapport aux normes en vigueur
  - 4.4 Plan et procédures de prélèvements
- 5 Résultats détaillés du repérage
  - 5.1 Liste des matériaux ou produits contenant de l'amiante, états de conservation, conséquences réglementaires (fiche de cotation)
  - 5.2 Liste des matériaux ou produits susceptibles de contenir de l'amiante, mais n'en contenant pas après analyse
  - 5.3 Liste des matériaux ou produits ne contenant pas d'amiante sur justificatif
- 6 Signatures
- 7 Annexes

### 1. – Les conclusions

**Avertissement** : les textes ont prévu plusieurs cadres réglementaires pour le repérage des matériaux ou produits contenant de l'amiante, notamment pour les cas de démolition d'immeuble. **La présente mission de repérage ne répond pas aux exigences prévues pour les missions de repérage des matériaux et produits contenant de l'amiante avant démolition d'immeuble ou avant réalisation de travaux dans l'immeuble concerné et son rapport ne peut donc pas être utilisé à ces fins.**

- 1.1. Dans le cadre de mission décrit à l'article 3.2, il n'a pas été repéré de matériaux ou produits contenant de l'amiante.**
- 1.2. Dans le cadre de mission décrit à l'article 3.2 les locaux ou parties de locaux, composants ou parties de composants qui n'ont pu être visités et pour lesquels des investigations complémentaires sont nécessaires afin de statuer sur la présence ou l'absence d'amiante :**

Localisation	Parties du local	Raison
Néant	-	

### 2. – Le(s) laboratoire(s) d'analyses

Raison sociale et nom de l'entreprise : ... Il n'a pas été fait appel à un laboratoire d'analyse

### 3. – La mission de repérage





### 3.1 L'objet de la mission

Dans le cadre de la vente de l'immeuble bâti, ou de la partie d'immeuble bâti, décrit en page de couverture du présent rapport, la mission consiste à repérer dans cet immeuble, ou partie d'immeuble, certains matériaux ou produits contenant de l'amiante conformément à la législation en vigueur.  
 Pour s'exonérer de tout ou partie de sa garantie des vices cachés, le propriétaire vendeur annexe à la promesse de vente ou au contrat de vente le présent rapport.

### 3.2 Le cadre de la mission

#### 3.2.1 L'intitulé de la mission

«Repérage en vue de l'établissement du constat établi à l'occasion de la vente de tout ou partie d'un immeuble bâti».

#### 3.2.2 Le cadre réglementaire de la mission

L'article L 271-4 du code de la construction et de l'habitation prévoit qu' «en cas de vente de tout ou partie d'un immeuble bâti, un dossier de diagnostic technique, fourni par le vendeur, est annexé à la promesse de vente ou, à défaut de promesse, à l'acte authentique de vente. En cas de vente publique, le dossier de diagnostic technique est annexé au cahier des charges.»  
 Le dossier de diagnostic technique comprend, entre autres, «l'état mentionnant la présence ou l'absence de matériaux ou produits contenant de l'amiante prévu à l'article L. 1334-13 du même code».  
 La mission, s'inscrivant dans ce cadre, se veut conforme aux textes réglementaires de référence mentionnés en page de couverture du présent rapport.

#### 3.2.3 L'objectif de la mission

«Le repérage a pour objectif d'identifier et de localiser les matériaux et produits contenant de l'amiante mentionnés en annexe du Code de la santé publique.»  
 L'Annexe du Code de la santé publique est l'annexe 13.9 (liste A et B).

#### 3.2.4 Le programme de repérage de la mission réglementaire

Le programme de repérage est défini à minima par l'Annexe 13.9 (liste A et B) du Code de la santé publique et se limite pour une mission normale à la recherche de matériaux et produits contenant de l'amiante dans les composants et parties de composants de la construction y figurant.

*En partie droite l'extrait du texte de l'Annexe 13.9*

**Important :** Le programme de repérage de la mission de base est limitatif. Il est plus restreint que celui élaboré pour les missions de repérage de matériaux ou produits contenant de l'amiante avant démolition d'immeuble ou celui à élaborer avant réalisation de travaux.

#### 3.2.5 Programme de repérage complémentaire (le cas échéant)

En plus du programme de repérage réglementaire, le présent rapport porte sur les parties de composants suivantes :

Composant de la construction	Partie du composant ayant été inspecté (Description)	Sur demande ou sur information
Néant	-	

#### 3.2.6 Le périmètre de repérage effectif

Liste A	
Composant de la construction	Partie du composant à vérifier ou à sonder
Flocages, Colorifugages, Faux plafonds	Flocages
	Colorifugages
	Faux plafonds
Liste B	
Composant de la construction	Partie du composant à vérifier ou à sonder
<b>1. Parois verticales intérieures</b>	
Murs, Cloisons "en dur" et poteaux (périphériques et intérieurs)	Excarts projetés
	Revêtement dur (plaques de menuiseries)
	Revêtement dur (amiante-ciment)
	Entourage de poteaux (carton)
	Entourage de poteaux (amiante-ciment)
	Entourage de poteaux (matériau sandwich)
	Entourage de poteaux (carton/plâtre)
Coffrage perdu	
Cloisons (légères et préfabriquées), Gaires et Coffres verticaux	Excarts projetés
	Panneaux de cloisons
<b>2. Planchers et plafonds</b>	
Plafonds, Pontons et Chapeaux, Gaires et Coffres horizontaux	Excarts projetés
	Panneaux collés ou vissés
Planchers	Dalles de sol
<b>3. Conduits, installations et équipements intérieurs</b>	
Conduits de fluides (air, eau, autres fluides)	Conduits
	Enveloppes de calorifuges
Clapets / volets coupe-feu	Clapets coupe-feu
	Volets coupe-feu
	Rabouchage
Portes coupe-feu	Joint (treasse)
	Joint (bande)
Vide-ordures	Conduits
<b>4. Eléments extérieurs</b>	
Toitures	Plaques (composites)
	Plaques (fibres-ciment)
	Ardouises (composites)
	Ardouises (fibres-ciment)
	Accessoires de couverture (composites)
	Accessoires de couverture (fibres-ciment)
	Bardoux bitumineux
Bardoux et façades légères	Plaques (composites)
	Plaques (fibres-ciment)
	Ardouises (composites)
	Ardouises (fibres-ciment)
	Panneaux (composites)
	Panneaux (fibres-ciment)
Conduits en toiture et façade	Conduits d'eau pluviales en amiante-ciment
	Conduits d'eau usées en amiante-ciment
	Conduits de fumée en amiante-ciment



Il s'agit de l'ensemble des locaux ou parties de l'immeuble concerné par la mission de repérage figurant sur le schéma de repérage joint en annexe à l'exclusion des locaux ou parties d'immeuble n'ayant pu être visités.

**Descriptif des pièces visitées**

**2ème étage - Séjour/cuisine, 2ème étage - Salle d'eau, 2ème étage - Wc,** **2ème étage - Chambre, 2ème étage - Balcon, Rez de chaussée - Cagibis**

Localisation	Description
2ème étage - Salle d'eau	Sol : Carrelage Mur : Carrelage Plafond : Peinture Porte : Bois et Peinture Huisserie porte : Bois et Peinture
2ème étage - Wc	Sol : Carrelage Mur : Carrelage Plafond : Peinture Porte : Bois et Peinture Huisserie porte : Bois et Peinture
2ème étage - Chambre	Sol : Carrelage Mur : Peinture Plafond : Peinture Plinthes : Carrelage Fenêtre : Bois et Peinture Porte : Bois et Peinture Huisserie porte : Bois et Peinture Huisserie fenêtre : Bois et Peinture Volet : Bois et Peinture Garde-corps : Métal et Peinture
2ème étage - Balcon	Sol : Béton et Carrelage Garde-corps : Métal et Peinture
2ème étage - Séjour/cuisine	Sol : Carrelage Mur : Peinture Plafond : Peinture Plinthes : Carrelage Fenêtre 1 : Bois et Peinture Porte : Bois et Peinture Huisserie porte : Métal et Vernis Huisserie fenêtre 1 : Bois et Peinture Fenêtre 2 : Bois et Peinture Huisserie fenêtre 2 : Bois et Peinture Volet : Bois et Peinture Garde-corps : Métal et Peinture
Rez de chaussée - Cagibis	Sol : Béton Mur : Brique et Plâtre/Enduit Paillassse : Lattis et Plâtre/Enduit

**4. – Conditions de réalisation du repérage**

**4.1 Bilan de l'analyse documentaire**

Documents demandés	Documents remis
Rapports concernant la recherche d'amiante déjà réalisés	-
Documents décrivant les ouvrages, produits, matériaux et protections physiques mises en place	-
Éléments d'information nécessaires à l'accès aux parties de l'immeuble bâti en toute sécurité	-

Observations : Néant

**4.2 Date d'exécution des visites du repérage in situ**

Date de la commande : 23/05/2023  
 Date(s) de visite de l'ensemble des locaux : 23/05/2023

**4.3 Écarts, adjonctions, suppressions par rapport aux normes en vigueur**

La mission de repérage s'est déroulée conformément aux prescriptions de la norme NF X 46-020, révision de décembre 2008.

Observations	Oui	Non	Sans Objet
Plan de prévention réalisé avant intervention sur site	-	-	X
Vide sanitaire accessible			X
Combles ou toiture accessibles et visitables			X



**4.4 Plan et procédures de prélèvements**  
Néant

**5. – Résultats détaillés du repérage**

**5.1 Liste des matériaux ou produits contenant de l'amiante, états de conservation, conséquences réglementaires** (fiche de cotation)

Matériaux ou produits contenant de l'amiante

Localisation	Identifiant + Description	Conclusion (Justification)	Etat de conservation** et préconisations*
Néant	-		

\* Un détail des conséquences réglementaires et recommandations est fournis en annexe 7.4 de ce présent rapport  
\*\* détails fournis en annexe 7.3 de ce présent rapport

**5.2 Listes des matériaux et produits ne contenant pas d'amiante après analyse**

Localisation	Identifiant + Description
Néant	-

**5.3 Liste des matériaux ou produits (liste A et B) ne contenant pas d'amiante sur justificatif**

Localisation	Identifiant + Description
Néant	-

**6. – Signatures**

Nota : Le présent rapport est établi par une personne dont les compétences sont certifiées par **WE.CERT**  
16, Rue de Villars 57100 THIONVILLE (détail sur [www.info-certif.fr](http://www.info-certif.fr))

Fait à **CANNES**, le **23/05/2023**

Par : **MILLAU CHRISTOPHE**



## ANNEXES

### Au rapport de mission de repérage n° 202323051945 - CHERIGNY

#### Informations conformes à l'annexe III de l'arrêté du 12 décembre 2012

Les maladies liées à l'amiante sont provoquées par l'inhalation des fibres. Toutes les variétés d'amiante sont classées comme substances cancérigènes avérées pour l'homme. L'inhalation de fibres d'amiante est à l'origine de cancers (mésothéliomes, cancers broncho-pulmonaires) et d'autres pathologies non cancéreuses (épanchements pleuraux, plaques pleurales).

L'identification des matériaux et produits contenant de l'amiante est un préalable à l'évaluation et à la prévention des risques liés à l'amiante. Elle doit être complétée par la définition et la mise en œuvre de mesures de gestion adaptées et proportionnées pour limiter l'exposition des occupants présents temporairement ou de façon permanente dans l'immeuble. L'information des occupants présents temporairement ou de façon permanente est un préalable essentiel à la prévention du risque d'exposition à l'amiante.

Il convient donc de veiller au maintien du bon état de conservation des matériaux et produits contenant de l'amiante afin de remédier au plus tôt aux situations d'usure anormale ou de dégradation.

Il conviendra de limiter autant que possible les interventions sur les matériaux et produits contenant de l'amiante qui ont été repérés et de faire appel aux professionnels qualifiés, notamment dans le cas de retrait ou de confinement de ce type de matériau ou produit.

Enfin, les déchets contenant de l'amiante doivent être éliminés dans des conditions strictes.

Renseignez-vous auprès de votre mairie ou de votre préfecture. Pour connaître les centres d'élimination près de chez vous, consultez la base de données « déchets » gérée par l'ADEME, directement accessible sur le site internet [www.sinoe.org](http://www.sinoe.org).

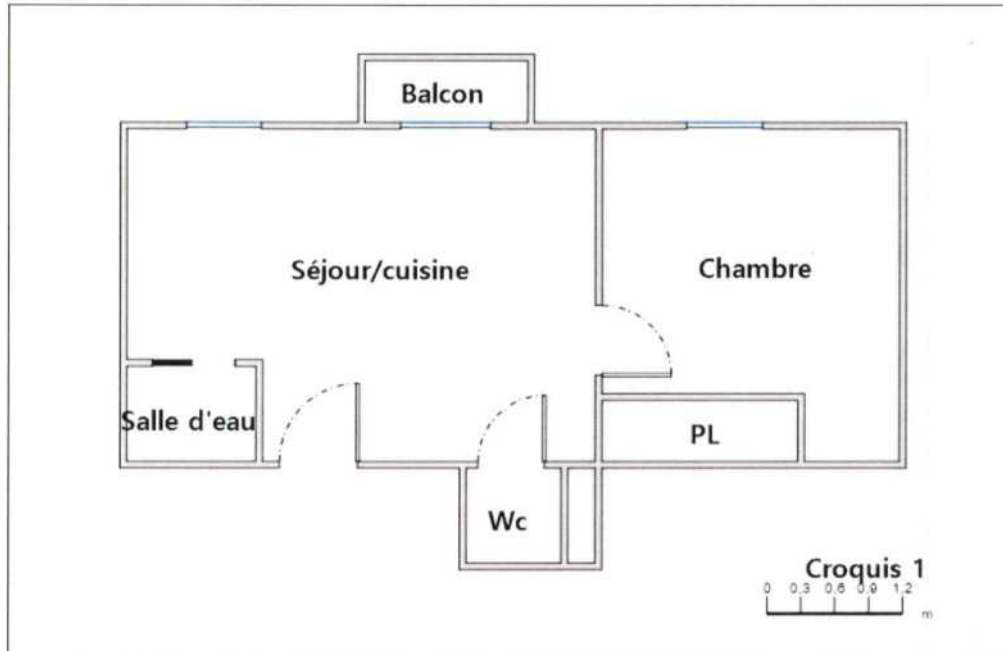
#### Sommaire des annexes

##### 7 Annexes

- 7.1 Schéma de repérage
- 7.2 Rapports d'essais
- 7.3 Grilles réglementaires d'évaluation de l'état de conservation des matériaux et produits contenant de l'amiante
- 7.4 Conséquences réglementaires et recommandations
- 7.5 Recommandations générales de sécurité
- 7.6 Documents annexés au présent rapport



7.1 - Annexe - Schéma de repérage





	Conduit en fibro-ciment		Dalles de sol	Nom du propriétaire : <b>M. CHERIGNY</b> Adresse du bien : <b>115 Boulevard de la République</b> <b>06400</b> <b>CANNES</b>
	Conduit autre que fibro-ciment		Carrelage	
	Brides		Colle de revêtement	
	Dépôt de Matériaux contenant de l'amiante		Dalles de faux-plafond	
	Matériau ou produit sur lequel un doute persiste		Toiture en fibro-ciment	
	Présence d'amiante		Toiture en matériaux composites	

**7.2 - Annexe - Rapports d'essais**

**Identification des prélèvements : Aucun prélèvement**

**7.3 - Annexe - Evaluation de l'état de conservation des matériaux et produits contenant de l'amiante**

**Grilles d'évaluation de l'état de conservation des matériaux ou produit de la liste A**

**Aucune évaluation n'a été réalisée**

**Critères d'évaluation de l'état de conservation des matériaux ou produit de la liste A**

1. Classification des différents degrés d'exposition du produit aux circulations d'air

Fort	Moyen	Faible
1° Il n'existe pas de système spécifique de ventilation, la pièce ou la zone homogène évaluée est ventilée par ouverture des fenêtres, ou 2° Le faux plafond se trouve dans un local qui présente une (ou plusieurs) façade(s) ouverte(s) sur l'extérieur susceptible(s) de créer des situations à forts courants d'air, ou 3° Il existe un système de ventilation par insufflation d'air dans le local et l'orientation du jet d'air est telle que celui-ci affecte directement le faux plafond contenant de l'amiante.	1° Il existe un système de ventilation par insufflation d'air dans le local et l'orientation du jet est telle que celui-ci n'affecte pas directement le faux plafond contenant de l'amiante, ou 2° Il existe un système de ventilation avec reprise(s) d'air au niveau du faux plafond (système de ventilation à double flux).	1° Il n'existe ni ouvrant ni système de ventilation spécifique dans la pièce ou la zone évaluée, ou 2° Il existe dans la pièce ou la zone évaluée, un système de ventilation par extraction dont la reprise d'air est éloignée du faux plafond contenant de l'amiante.

2. Classification des différents degrés d'exposition du produit aux chocs et vibrations

Fort	Moyen	Faible
L'exposition du produit aux chocs et vibrations sera considérée comme forte dans les situations où l'activité dans le local ou à l'extérieur engendre des vibrations, ou rend possible les chocs directs avec le faux	L'exposition du produit aux chocs et vibrations sera considérée comme moyenne dans les situations où le faux plafond contenant de l'amiante n'est pas exposé aux dommages mécaniques mais se trouve	L'exposition du produit aux chocs et vibrations sera considérée comme faible dans les situations où le faux plafond contenant de l'amiante n'est pas exposé aux dommages mécaniques, n'est pas susceptible d'être



plafond contenant de l'amiante (ex : hall industriel, gymnase, discothèque...).	dans un lieu très fréquenté (ex : supermarché, piscine, théâtre,...).	dégradé par les occupants ou se trouve dans un local utilisé à des activités tertiaires passives.
---	---	---

**Grilles d'évaluation de l'état de conservation des matériaux ou produit de la liste B**

Aucune évaluation n'a été réalisée

**Critères d'évaluation de l'état de conservation des matériaux ou produit de la liste B**

1. Classification des niveaux de risque de dégradation ou d'extension de la dégradation du matériau.

Risque faible de dégradation ou d'extension de dégradation	Risque de dégradation ou d'extension à terme de la dégradation	Risque de dégradation ou d'extension rapide de la dégradation
L'environnement du matériau contenant de l'amiante ne présente pas ou très peu de risque pouvant entraîner à terme, une dégradation ou une extension de la dégradation du matériau.	L'environnement du matériau contenant de l'amiante présente un risque pouvant entraîner à terme, une dégradation ou une extension de la dégradation du matériau.	L'environnement du matériau contenant de l'amiante présente un risque important pouvant entraîner rapidement, une dégradation ou une extension de la dégradation du matériau.

Légende : EP = évaluation périodique ; AC1 = action corrective de premier niveau ; AC2 = action corrective de second niveau.

L'évaluation du risque de dégradation lié à l'environnement du matériau ou produit prend en compte :

- Les agressions physiques intrinsèques au local (ventilation, humidité, etc...) selon que le risque est probable ou avéré ;
- La sollicitation des matériaux ou produits liée à l'activité des locaux, selon qu'elle est exceptionnelle/faible ou quotidienne/forte.

Elle ne prend pas en compte certains facteurs fluctuants d'aggravation de la dégradation des produits et matériaux, comme la fréquence d'occupation du local, la présence d'animaux nuisibles, l'usage réel des locaux, un défaut d'entretien des équipements, etc...

**7.4 - Annexe - Conséquences réglementaires et recommandations**

**Conséquences réglementaires suivant l'état de conservation des matériaux ou produit de la liste A**

**Article R1334-27** : En fonction du résultat du diagnostic obtenu à partir de la grille d'évaluation de l'arrêté du 12 décembre 2012, le propriétaire met en œuvre les préconisations mentionnées à l'article R1334-20 selon les modalités suivantes :

**Score 1** – L'évaluation périodique de l'état de conservation de ces matériaux et produits de la liste A contenant de l'amiante est effectué dans un délai maximal de trois ans à compter de la date de remise au propriétaire du rapport de repérage ou des résultats de la dernière évaluation de l'état de conservation, ou à l'occasion de toute modification substantielle de l'ouvrage et de son usage. La personne ayant réalisé cette évaluation remet les résultats au propriétaire contre accusé de réception.

**Score 2** – La mesure d'empoussièrisme dans l'air est effectuée dans les conditions définies à l'article R1334-25, dans un délai de trois mois à compter de la date de remise au propriétaire du rapport de repérage ou des résultats de la dernière évaluation de l'état de conservation. L'organisme qui réalise les prélèvements d'air remet les résultats des mesures d'empoussièrisme au propriétaire contre accusé de réception.

**Score 3** – Les travaux de confinement ou de retrait de l'amiante sont mis en œuvre selon les modalités prévues à l'article R. 1334-29.

**Article R1334-28** : Si le niveau d'empoussièrisme mesuré dans l'air en application de l'article R1334-27 est inférieur ou égal à la valeur de cinq fibres par litre, le propriétaire fait procéder à l'évaluation périodique de l'état de conservation des matériaux et produits de la liste A contenant de l'amiante prévue à l'article R1334-20, dans un délai maximal de trois ans à compter de la date de remise des résultats des mesures d'empoussièrisme ou à l'occasion de toute modification substantielle de l'ouvrage ou de son usage.

Si le niveau d'empoussièrisme mesuré dans l'air en application de l'article R1334-27 est supérieur à cinq fibres par litre, le propriétaire fait procéder à des travaux de confinement ou de retrait de l'amiante, selon les modalités prévues à l'article R1334-29.

**Article R1334-29** : Les travaux précités doivent être achevés dans un délai de trente-six mois à compter de la date à laquelle sont remis au propriétaire le rapport de repérage ou les résultats des mesures d'empoussièrisme ou de la dernière évaluation de l'état de conservation.

Pendant la période précédant les travaux, des mesures conservatoires appropriées doivent être mises en œuvre afin de réduire l'exposition des occupants et de la maintenir au niveau le plus bas possible, et dans tous les cas à un niveau d'empoussièrisme inférieur à cinq fibres par litre. Les mesures conservatoires ne doivent conduire à aucune sollicitation des matériaux et produits concernés par les travaux.

Le propriétaire informe le préfet du département du lieu d'implantation de l'immeuble concerné, dans un délai de deux mois à compter de la date à laquelle sont remis le rapport de repérage ou les résultats des mesures d'empoussièrisme ou de la dernière évaluation de l'état de conservation, des mesures conservatoires mises en œuvre, et, dans un délai de douze mois, des travaux à réaliser et de l'échéancier proposé.

**Article R.1334-29-3 :**

**I)** A l'issue des travaux de retrait ou de confinement de matériaux et produits de la liste A mentionnés à l'article R.1334-29, le propriétaire fait procéder par une personne mentionnée au premier alinéa de l'article R.1334-23, avant toute restitution des locaux traités, à un examen visuel de l'état des surfaces traitées. Il fait également procéder, dans les conditions définies à l'article R.1334-25, à une mesure du niveau d'empoussièrisme dans l'air après démantèlement du dispositif de confinement. Ce niveau doit être inférieur ou égal à cinq fibres par litre.

**II)** Si les travaux ne conduisent pas au retrait total des matériaux et produits de la liste A contenant de l'amiante, il est procédé à une évaluation périodique de l'état de conservation de ces matériaux et produits résiduels dans les conditions prévues par l'arrêté mentionné à l'article R.1334-20, dans un délai maximal de trois ans à compter de la date à laquelle sont remis les résultats du contrôle ou à l'occasion de toute modification substantielle de l'ouvrage ou de son usage.

**III)** Lorsque des travaux de retrait ou de confinement de matériaux et produits de la liste B contenant de l'amiante sont effectués à l'intérieur de bâtiment occupés ou fréquentés, le propriétaire fait procéder, avant toute restitution des locaux traités, à l'examen visuel et à la mesure d'empoussièrisme dans l'air mentionnée au premier alinéa du présent article.

**Détail des préconisations suivant l'état de conservation des matériaux ou produit de la liste B**





1. Réalisation d'une « évaluation périodique », lorsque le type de matériau ou produit concerné contenant de l'amiante, la nature et l'étendue des dégradations qu'il présente et l'évaluation du risque de dégradation ne conduisent pas à conclure à la nécessité d'une action de protection immédiate sur le matériau ou produit, consistant à :
  - a) Contrôler périodiquement que l'état de dégradation des matériaux et produits concernés ne s'aggrave pas et, le cas échéant, que leur protection demeure en bon état de conservation ;
  - b) Rechercher, le cas échéant, les causes de dégradation et prendre les mesures appropriées pour les supprimer.
2. Réalisation d'une « action corrective de premier niveau », lorsque le type de matériau ou produit concerné contenant de l'amiante, la nature et l'étendue des dégradations et l'évaluation du risque de dégradation conduisent à conclure à la nécessité d'une action de remise en état limitée au remplacement, au recouvrement ou à la protection des seuls éléments dégradés, consistant à :
  - a) Rechercher les causes de la dégradation et définir les mesures correctives appropriées pour les supprimer ; b) Procéder à la mise en œuvre de ces mesures correctives afin d'éviter toute nouvelle dégradation et, dans l'attente, prendre les mesures de protection appropriées afin de limiter le risque de dispersion des fibres d'amiante ;
  - c) Veiller à ce que les modifications apportées ne soient pas de nature à aggraver l'état des autres matériaux et produits contenant de l'amiante restant accessibles dans la même zone ;
  - d) Contrôler périodiquement que les autres matériaux et produits restant accessibles ainsi que, le cas échéant, leur protection demeurent en bon état de conservation.Il est rappelé l'obligation de faire appel à une entreprise certifiée pour le retrait ou le confinement.
3. Réalisation d'une « action corrective de second niveau », qui concerne l'ensemble d'une zone, de telle sorte que le matériau ou produit ne soit plus soumis à aucune agression ni dégradation, consistant à :
  - a) Prendre, tant que les mesures mentionnées au c (paragraphe suivant) n'ont pas été mises en place, les mesures conservatoires appropriées pour limiter le risque de dégradation et la dispersion des fibres d'amiante. Cela peut consister à adapter, voire condamner l'usage des locaux concernés afin d'éviter toute exposition et toute dégradation du matériau ou produit contenant de l'amiante. Durant les mesures conservatoires, et afin de vérifier que celles-ci sont adaptées, une mesure d'empoussièrement est réalisée, conformément aux dispositions du code de la santé publique ;
  - b) Procéder à une analyse de risque complémentaire, afin de définir les mesures de protection ou de retrait les plus adaptées, prenant en compte l'intégralité des matériaux et produits contenant de l'amiante dans la zone concernée ;
  - c) Mettre en œuvre les mesures de protection ou de retrait définies par l'analyse de risque ;
  - d) Contrôler périodiquement que les autres matériaux et produits restant accessibles, ainsi que leur protection, demeurent en bon état de conservation.En fonction des situations particulières rencontrées lors de l'évaluation de l'état de conservation, des compléments et précisions à ces recommandations sont susceptibles d'être apportées.

## 7.5 - Annexe - Recommandations générales de sécurité

L'identification des matériaux et produits contenant de l'amiante est un préalable à l'évaluation et à la prévention des risques liés à la présence d'amiante dans un bâtiment. Elle doit être complétée par la définition et la mise en œuvre de mesures de gestion adaptées et proportionnées pour limiter l'exposition des occupants présents temporairement ou de façon permanente dans le bâtiment et des personnes appelées à intervenir sur les matériaux ou produits contenant de l'amiante. Les recommandations générales de sécurité définies ci-après rappellent les règles de base destinées à prévenir les expositions. Le propriétaire (ou, à défaut, l'exploitant) de l'immeuble concerné adapte ces recommandations aux particularités de chaque bâtiment et de ses conditions d'occupation ainsi qu'aux situations particulières rencontrées. Ces recommandations générales de sécurité ne se substituent en aucun cas aux obligations réglementaires existantes en matière de prévention des risques pour la santé et la sécurité des travailleurs, inscrites dans le code du travail.

### 1. Informations générales

#### a) Dangerosité de l'amiante

Les maladies liées à l'amiante sont provoquées par l'inhalation des fibres. Toutes les variétés d'amiante sont classées comme substances cancérogènes avérées pour l'homme. Elles sont à l'origine de cancers qui peuvent atteindre soit la plèvre qui entoure les poumons (mésothéliomes), soit les bronches et/ou les poumons (cancers broncho-pulmonaires). Ces lésions surviennent longtemps (souvent entre 20 à 40 ans) après le début de l'exposition à l'amiante. Le Centre international de recherche sur le cancer (CIIRC) a également établi récemment un lien entre exposition à l'amiante et cancers du larynx et des ovaires. D'autres pathologies, non cancéreuses, peuvent également survenir en lien avec une exposition à l'amiante. Il s'agit exceptionnellement d'épanchements pleuraux (liquide dans la plèvre) qui peuvent être récidivants ou de plaques pleurales (qui épaississent la plèvre). Dans le cas d'empoussièrement important, habituellement d'origine professionnelle, l'amiante peut provoquer une sclérose (asbestose) qui réduira la capacité respiratoire et peut dans les cas les plus graves produire une insuffisance respiratoire parfois mortelle. Le risque de cancer du poumon peut être majoré par l'exposition à d'autres agents cancérogènes, comme la fumée du tabac.

#### b) Présence d'amiante dans des matériaux et produits en bon état de conservation

L'amiante a été intégré dans la composition de nombreux matériaux utilisés notamment pour la construction. En raison de son caractère cancérogène, ses usages ont été restreints progressivement à partir de 1977, pour aboutir à une interdiction totale en 1997. En fonction de leur caractéristique, les matériaux et produits contenant de l'amiante peuvent libérer des fibres d'amiante en cas d'usure ou lors d'interventions mettant en cause l'intégrité du matériau ou produit (par exemple perçage, ponçage, découpe, friction...). Ces situations peuvent alors conduire à des expositions importantes si des mesures de protection renforcées ne sont pas prises. Pour rappel, les matériaux et produits répertoriés aux listes A et B de l'annexe 13-9 du code de la santé publique font l'objet d'une évaluation de l'état de conservation dont les modalités sont définies par arrêté. Il convient de suivre les recommandations émises par les opérateurs de repérage dits « diagnostiqueurs » pour la gestion des matériaux et produits repérés. De façon générale, il est important de veiller au maintien en bon état de conservation des matériaux et produits contenant de l'amiante et de remédier au plus tôt aux situations d'usure anormale ou de dégradation de ceux-ci.

### 2. Intervention de professionnels soumis aux dispositions du code du travail

Il est recommandé aux particuliers d'éviter dans la mesure du possible toute intervention directe sur des matériaux et produits contenant de l'amiante et de faire appel à des professionnels compétents dans de telles situations. Les entreprises réalisant des opérations sur matériaux et produits contenant de l'amiante sont soumises aux dispositions des articles R. 4412-94 à R. 4412-148 du code du travail. Les entreprises qui réalisent des travaux de retrait ou de confinement de matériaux et produits contenant de l'amiante doivent en particulier être certifiées dans les conditions prévues à l'article R. 4412-129. Cette certification est obligatoire à partir du





1er juillet 2013 pour les entreprises effectuant des travaux de retrait sur l'enveloppe extérieure des immeubles bâtis et à partir du 1er juillet 2014 pour les entreprises de génie civil.  
Des documents d'information et des conseils pratiques de prévention adaptés sont disponibles sur le site Travailler-mieux (<http://www.travailler-mieux.gouv.fr>) et sur le site de l'Institut national de recherche et de sécurité pour la prévention des accidents du travail et des maladies professionnelles (<http://www.inrs.fr>).

### 3. Recommandations générales de sécurité

Il convient d'éviter au maximum l'émission de poussières notamment lors d'interventions ponctuelles non répétées, par exemple :

- perçage d'un mur pour accrocher un tableau ;
- remplacement de joints sur des matériaux contenant de l'amiante ;
- travaux réalisés à proximité d'un matériau contenant de l'amiante en bon état, par exemple des interventions légères dans des boîtiers électriques, sur des gaines ou des circuits situés sous un flocage sans action directe sur celui-ci, de remplacement d'une vanne sur une canalisation calorifugée à l'amiante.

L'émission de poussières peut être limitée par humidification locale des matériaux contenant de l'amiante en prenant les mesures nécessaires pour éviter tout risque électrique et/ou en utilisant de préférence des outils manuels ou des outils à vitesse lente.  
Le port d'équipements adaptés de protection respiratoire est recommandé. Le port d'une combinaison jetable permet d'éviter la propagation de fibres d'amiante en dehors de la zone de travail. Les combinaisons doivent être jetées après chaque utilisation.  
Des informations sur le choix des équipements de protection sont disponibles sur le site internet amiante de l'INRS à l'adresse suivante : [www.amiante.inrs.fr](http://www.amiante.inrs.fr). De plus, il convient de disposer d'un sac à déchets à proximité immédiate de la zone de travail et d'une éponge ou d'un chiffon humide de nettoyage.

### 4. Gestion des déchets contenant de l'amiante

Les déchets de toute nature contenant de l'amiante sont des déchets dangereux. A ce titre, un certain nombre de dispositions réglementaires, dont les principales sont rappelées ci-après, encadrent leur élimination.  
Lors de travaux conduisant à un désamiantage de tout ou partie de l'immeuble, la personne pour laquelle les travaux sont réalisés, c'est-à-dire les maîtres d'ouvrage, en règle générale les propriétaires, ont la responsabilité de la bonne gestion des déchets produits, conformément aux dispositions de l'article L. 541-2 du code de l'environnement. Ce sont les producteurs des déchets au sens du code de l'environnement.  
Les déchets liés au fonctionnement d'un chantier (équipements de protection, matériel, filtres, bâches, etc.) sont de la responsabilité de l'entreprise qui réalise les travaux.

#### a. Conditionnement des déchets

Les déchets de toute nature susceptibles de libérer des fibres d'amiante sont conditionnés et traités de manière à ne pas provoquer d'émission de poussières. Ils sont ramassés au fur et à mesure de leur production et conditionnés dans des emballages appropriés et fermés, avec apposition de l'étiquetage prévu par le décret no 88-466 du 28 avril 1988 relatif aux produits contenant de l'amiante et par le code de l'environnement notamment ses articles R. 551-1 à R. 551-13 relatifs aux dispositions générales relatives à tous les ouvrages d'infrastructures en matière de stationnement, chargement ou déchargement de matières dangereuses.  
Les professionnels soumis aux dispositions du code du travail doivent procéder à l'évacuation des déchets, hors du chantier, aussitôt que possible, dès que le volume le justifie après décontamination de leurs emballages.

#### b. Apport en déchèterie

Environ 10 % des déchèteries acceptent les déchets d'amiante lié à des matériaux inertes ayant conservé leur intégrité provenant de ménages, voire d'artisans. Tout autre déchet contenant de l'amiante est interdit en déchèterie.  
A partir du 1er janvier 2013, les exploitants de déchèterie ont l'obligation de fournir aux usagers les emballages et l'étiquetage appropriés aux déchets d'amiante.

#### c. Filières d'élimination des déchets

Les matériaux contenant de l'amiante ainsi que les équipements de protection (combinaison, masque, gants...) et les déchets issus du nettoyage (chiffon...) sont des déchets dangereux. En fonction de leur nature, plusieurs filières d'élimination peuvent être envisagées.  
Les déchets contenant de l'amiante lié à des matériaux inertes ayant conservé leur intégrité peuvent être éliminés dans des installations de stockage de déchets non dangereux si ces installations disposent d'un casier de stockage dédié à ce type de déchets.  
Tout autre déchet amianté doit être éliminé dans une installation de stockage pour déchets dangereux ou être vitrifiés. En particulier, les déchets liés au fonctionnement du chantier, lorsqu'ils sont susceptibles d'être contaminés par de l'amiante, doivent être éliminés dans une installation de stockage pour déchets dangereux ou être vitrifiés.

#### d. Information sur les déchèteries et les installations d'élimination des déchets d'amiante

Les informations relatives aux déchèteries acceptant des déchets d'amiante lié et aux installations d'élimination des déchets d'amiante peuvent être obtenues auprès :

- de la préfecture ou de la direction régionale de l'environnement, de l'aménagement et du logement (direction régionale et interdépartementale de l'environnement et de l'énergie en Ile-de-France) ou de la direction de l'environnement, de l'aménagement et du logement ;
- du conseil général (ou conseil régional en Ile-de-France) au regard de ses compétences de planification sur les déchets dangereux ;
- de la mairie ;
- ou sur la base de données « déchets » gérée par l'Agence de l'environnement et de la maîtrise de l'énergie, directement accessible sur internet à l'adresse suivante : [www.sinoe.org](http://www.sinoe.org).

#### e. Traçabilité

Le producteur des déchets remplit un bordereau de suivi des déchets d'amiante (BSDA, CERFA no 11861). Le formulaire CERFA est téléchargeable sur le site du ministère chargé de l'environnement. Le propriétaire recevra l'original du bordereau rempli par les autres intervenants (entreprise de travaux, transporteur, exploitant de l'installation de stockage ou du site de vitrification).  
Dans tous les cas, le producteur des déchets devra avoir préalablement obtenu un certificat d'acceptation préalable lui garantissant l'effectivité d'une filière d'élimination des déchets.  
Par exception, le bordereau de suivi des déchets d'amiante n'est pas imposé aux particuliers voire aux artisans qui se rendent dans une déchèterie pour y déposer des déchets d'amiante lié à des matériaux inertes ayant conservé leur intégrité. Ils ne doivent pas remplir un bordereau de suivi de déchets d'amiante, ce dernier étant élaboré par la déchèterie.



## Rapport de l'état relatif à la présence de termites dans le bâtiment

Numéro de dossier : 202323051945 - CHERIGNY  
Norme méthodologique employée : AFNOR NF P 03-201 – Février 2016  
Date du repérage : 23/05/2023

### A. - Désignation du ou des bâtiments

*Localisation du ou des bâtiments :*

Département : ..... **Alpes-Maritimes**  
Adresse : ..... **115 Boulevard de la République**  
Commune : ..... **06400 CANNES**  
Désignation et situation du ou des lot(s) de copropriété :  
..... **Etage 2, Lot numéro NC**

Informations collectées auprès du donneur d'ordre :

- Présence de traitements antérieurs contre les termites**  
 **Présence de termites dans le bâtiment**  
 **Fourniture de la notice technique relatif à l'article R 131-3 du CCH si date du dépôt de la demande de permis de construire ou date d'engagement des travaux postérieure au 01/11/2006**

Désignation du (ou des) bâtiment(s) et périmètre de repérage :

..... **Habitation (partie privative d'immeuble)**  
..... **Toutes les parties accessibles sans démontage ni destruction**  
Situation du bien en regard d'un arrêté préfectoral pris en application de l'article L 133-5 du CCH :  
..... **Néant**

### B. - Désignation du client

*Désignation du client :*

Nom et prénom : ..... **M. CHERIGNY**  
Adresse : ..... **115 Boulevard de la République 06400 CANNES**

*Si le client n'est pas le donneur d'ordre :*

Qualité du donneur d'ordre (sur déclaration de l'intéressé) : **Propriétaire**  
Nom et prénom : ..... **SDC 115 Boulevard de la République**  
Adresse : ..... **Syndic CITYA SAINT HONORE**  
..... **9 Rue Saint Honoré**  
..... **06400 CANNES**

### C. - Désignation de l'opérateur de diagnostic

*Identité de l'opérateur de diagnostic :*

Nom et prénom : ..... **MILLAU CHRISTOPHE**  
Raison sociale et nom de l'entreprise : ..... **BCM DIAG**  
Adresse : ..... **161 Avenue Jeanne d'Arc**  
..... **06700 Saint-Laurent-du-Var**  
Numéro SIRET : ..... **82230610600029**  
Désignation de la compagnie d'assurance : ..... **Allianz**  
Numéro de police et date de validité : ..... **59634163 / 31/12/2023**  
Certification de compétence **C2021-SE05-028** délivrée par : **WE.CERT**, le **25/01/2022**

### D. - Identification des bâtiments et des parties de bâtiments visités et des éléments infestés ou ayant été infestés par les termites et ceux qui ne le sont pas :

Liste des pièces visitées :

**2ème étage - Séjour/cuisine,**  
**2ème étage - Salle d'eau,**  
**2ème étage - Wc,**

**2ème étage - Chambre,**  
**2ème étage - Balcon,**  
**Rez de chaussée - Cagibis**



# Expert en Diagnostics Immobiliers



Web : [www.bcmdiag.fr](http://www.bcmdiag.fr)  
 Mail : [contact@bcmdiag.fr](mailto:contact@bcmdiag.fr)  
 Tel : 06.46.61.16.57

Bâtiments et parties de bâtiments visités (1)	Ouvrages, parties d'ouvrages et éléments examinés (2)	Résultats du diagnostic d'infestation (3)
2ème étage		
Séjour/cuisine	Sol - Carrelage	Absence d'indices d'infestation de termites
	Mur - Peinture	Absence d'indices d'infestation de termites
	Plafond - Peinture	Absence d'indices d'infestation de termites
	Plinthes - Carrelage	Absence d'indices d'infestation de termites
	Fenêtre 1 - Bois et Peinture	Absence d'indices d'infestation de termites
	Porte - Bois et Peinture	Absence d'indices d'infestation de termites
	Huissierie porte - Métal et Vernis	Absence d'indices d'infestation de termites
	Huissierie fenêtre 1 - Bois et Peinture	Absence d'indices d'infestation de termites
	Fenêtre 2 - Bois et Peinture	Absence d'indices d'infestation de termites
	Huissierie fenêtre 2 - Bois et Peinture	Absence d'indices d'infestation de termites
Salle d'eau	Volet - Bois et Peinture	Absence d'indices d'infestation de termites
	Sol - Carrelage	Absence d'indices d'infestation de termites
	Mur - Carrelage	Absence d'indices d'infestation de termites
	Plafond - Peinture	Absence d'indices d'infestation de termites
	Porte - Bois et Peinture	Absence d'indices d'infestation de termites
Wc	Huissierie porte - Bois et Peinture	Absence d'indices d'infestation de termites
	Sol - Carrelage	Absence d'indices d'infestation de termites
	Mur - Carrelage	Absence d'indices d'infestation de termites
	Plafond - Peinture	Absence d'indices d'infestation de termites
	Porte - Bois et Peinture	Absence d'indices d'infestation de termites
Chambre	Huissierie porte - Bois et Peinture	Absence d'indices d'infestation de termites
	Sol - Carrelage	Absence d'indices d'infestation de termites
	Mur - Peinture	Absence d'indices d'infestation de termites
	Plafond - Peinture	Absence d'indices d'infestation de termites
	Plinthes - Carrelage	Absence d'indices d'infestation de termites
	Fenêtre - Bois et Peinture	Absence d'indices d'infestation de termites
	Porte - Bois et Peinture	Absence d'indices d'infestation de termites
	Huissierie porte - Bois et Peinture	Absence d'indices d'infestation de termites
	Huissierie fenêtre - Bois et Peinture	Absence d'indices d'infestation de termites
	Volet - Bois et Peinture	Absence d'indices d'infestation de termites
Balcon	Garde-corps - Métal et Peinture	Absence d'indices d'infestation de termites
	Sol - Béton et Carrelage	Absence d'indices d'infestation de termites
Rez de chaussée		
Cagibis	Garde-corps - Métal et Peinture	Absence d'indices d'infestation de termites
	Sol - Béton	Absence d'indices d'infestation de termites
	Mur - Brique et Plâtre/Enduit	Absence d'indices d'infestation de termites
	Paillasse - Lattis et Plâtre/Enduit	Absence d'indices d'infestation de termites

- (1) Identifier notamment chaque bâtiment et chacune des pièces du bâtiment.  
 (2) Identifier notamment : ossature, murs, planchers, escaliers, boiserie, plinthes, charpentes...  
 (3) Mentionner les indices ou l'absence d'indices d'infestation de termites et en préciser la nature et la localisation.

## E. - Catégories de termites en cause :

La mission et son rapport sont exécutés conformément à la norme AFNOR NF P 03-201 (Février 2016) et à l'arrêté du 07 mars 2012 modifiant l'arrêté du 29 mars 2007.

La recherche de termites porte sur différentes catégories de termites :

- **Les termites souterrains**, regroupant cinq espèces identifiées en France métropolitaine (Reticulitermes flavipes, reticulitermes lucifugus, reticulitermes banyulensis, reticulitermes grassei et reticulitermes urbis) et deux espèces supplémentaires dans les DOM (Coptotermes et heterotermes),





## Expert en Diagnostics Immobiliers



Web : [www.bcmdiag.fr](http://www.bcmdiag.fr)  
Mail : [contact@bcmdiag.fr](mailto:contact@bcmdiag.fr)  
Tel : 06.46.61.16.57

- **Les termites de bois sec**, regroupant les kalotermes flavicolis présent surtout dans le sud de la France métropolitaine et les Cryptotermes présent principalement dans les DOM et de façon ponctuelle en métropole.

- **Les termites arboricoles**, appartiennent au genre Nasutitermes présent presque exclusivement dans les DOM.

Les principaux indices d'une infestation sont :

- Altérations dans le bois,
- Présence de termites vivants,
- Présence de galeries-tunnels (cordonnets) ou concrétions,
- Cadavres ou restes d'individus reproducteurs,
- Présence d'orifices obturés ou non.

### Rappels réglementaires :

L 133-5 du CCH : Lorsque, dans une ou plusieurs communes, des foyers de termites sont identifiés, un arrêté préfectoral, pris sur proposition ou après consultation des conseils municipaux intéressés, délimite les zones contaminées ou susceptibles de l'être à court terme. En cas de démolition totale ou partielle d'un bâtiment situé dans ces zones, les bois et matériaux contaminés sont incinérés sur place ou traités avant tout transport si leur destruction par incinération sur place est impossible. La personne qui a procédé à ces opérations en fait la déclaration en mairie.

Article L 112-17 du CCH : Les règles de construction et d'aménagement applicables aux ouvrages et locaux de toute nature quant à leur résistance aux termites et aux autres insectes xylophages sont fixées par décret en Conseil d'Etat. Ces règles peuvent être adaptées à la situation particulière de la Guadeloupe, de la Guyane, de la Martinique, de La Réunion, de Mayotte et de Saint-Martin.

F. - Identification des bâtiments et parties du bâtiment (pièces et volumes) n'ayant pu être visités et justification :

Néant

G. - Identification des ouvrages, parties d'ouvrages et éléments qui n'ont pas été examinés et justification :

Localisation	Liste des ouvrages, parties d'ouvrages	Motif
Néant	-	

Nota : notre cabinet s'engage à retourner sur les lieux afin de compléter le constat aux parties d'immeubles non visités, dès lors que les dispositions permettant un contrôle des zones concernées auront été prises par le propriétaire ou son mandataire.

H. - Constatations diverses :

Localisation	Liste des ouvrages, parties d'ouvrages	Observations et constatations diverses
Néant	-	Le diagnostic se limite aux zones rendues visibles et accessibles par le propriétaire Les zones situées derrière les doublages des murs et plafonds n'ont pas été visitées par défaut d'accès

Liste détaillée des composants hors termites :

Localisation	Liste des ouvrages, parties d'ouvrages	Résultats du diagnostic d'infestation d'agents de dégradation biologique
Néant	-	-

*Note 1: Les indices d'infestation des autres agents de dégradation biologique du bois sont notés de manière générale pour information du donneur d'ordre, il n'est donc pas nécessaire d'en indiquer la nature, le nombre et la localisation précise. Si le donneur d'ordre le souhaite, il fait réaliser une recherche de ces agents dont la méthodologie et les éléments sont décrits dans la norme NF-P 03-200.*





## Expert en Diagnostics Immobiliers



Web : [www.bcmdiag.fr](http://www.bcmdiag.fr)  
Mail : [contact@bcmdiag.fr](mailto:contact@bcmdiag.fr)  
Tel : 06.46.61.16.57

### I. - Moyens d'investigation utilisés :

La mission et son rapport sont exécutés conformément à la norme AFNOR NF P 03-201 (Février 2016), à l'article L.133-5, L.133-6, L. 271-4 à 6, R133-7 et à l'arrêté du 07 mars 2012 modifiant l'arrêté du 29 mars 2007. La recherche de termites porte sur les termites souterrain, termites de bois sec ou termites arboricole et est effectuée jusqu'à 10 mètres des extérieurs de l'habitation, dans la limite de la propriété.

#### Moyens d'investigation :

Examen visuel des parties visibles et accessibles.  
Sondage manuel systématique des boiseries à l'aide d'un poinçon.  
Utilisation d'une échelle en cas de nécessité.

### J. - VISA et mentions :

*Mention 1 : Le présent rapport n'a de valeur que pour la date de la visite et est exclusivement limité à l'état relatif à la présence de termite dans le bâtiment objet de la mission.*

*Mention 2 : L'intervention n'a pas eu pour but de donner un diagnostic de la résistance mécanique des bois et matériaux.*

*Nota 2 : Dans le cas de la présence de termites, il est rappelé l'obligation de déclaration en mairie de l'infestation prévue aux articles L.133-4 et R. 133-3 du code de la construction et de l'habitation.*

*Nota 3 : Conformément à l'article L-271-6 du CCH, l'opérateur ayant réalisé cet état relatif à la présence de termites n'a aucun lien de nature à porter atteinte à son impartialité et à son indépendance ni avec le propriétaire ou son mandataire qui fait appel à lui, ni avec une entreprise pouvant réaliser des travaux sur des ouvrages pour lesquels il lui est demandé d'établir cet état.*

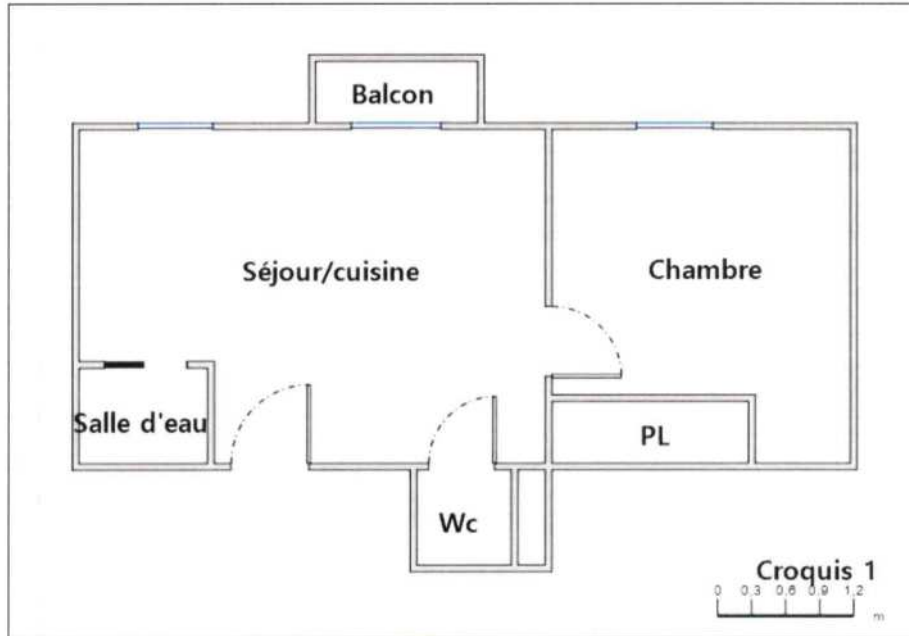
*Nota 4 : Le présent rapport est établi par une personne dont les compétences sont certifiées par **WE.CERT 16, Rue de Villars 57100 THIONVILLE (détail sur [www.info-certif.fr](http://www.info-certif.fr))***

Visite effectuée le **23/05/2023**.  
Fait à **CANNES**, le **23/05/2023**

Par : **MILLAU CHRISTOPHE**



Annexe – Plans – croquis





## Expert en Diagnostics Immobiliers

Web : [www.bcmdiag.fr](http://www.bcmdiag.fr)  
Mail : [contact@bcmdiag.fr](mailto:contact@bcmdiag.fr)  
Tel : 06.46.61.16.57



### Constat de risque d'exposition au plomb CREP

Numéro de dossier : 202323051945 - CHERIGNY  
Norme méthodologique employée : AFNOR NF X46-030  
Date du repérage : 23/05/2023

<b>Adresse du bien immobilier</b> Localisation du ou des bâtiments : Département : ... <b>Alpes-Maritimes</b> Adresse : ..... <b>115 Boulevard de la République</b> Commune : ..... <b>06400 CANNES</b>  Désignation et situation du ou des lot(s) de copropriété : <b>Etage 2, Lot numéro NC</b>	<b>Donneur d'ordre / Propriétaire :</b> Donneur d'ordre : <b>SDC 115 Boulevard de la République</b> <b>Syndic CITYA SAINT HONORE</b> <b>9 Rue Saint Honoré</b> <b>06400 CANNES</b>  Propriétaire : <b>M. CHERIGNY</b> <b>115 Boulevard de la République</b> <b>06400 CANNES</b>
--	---

<b>Le CREP suivant concerne :</b>			
X	Les parties privatives	X	Avant la vente
	Les parties occupées		Avant la mise en location
	Les parties communes d'un immeuble		Avant travaux <i>N.B. : Les travaux visés sont définis dans l'arrêté du 19 août 2011 relatif aux travaux en parties communes nécessitant l'établissement d'un CREP</i>
L'occupant est :		<b>Le locataire</b>	
Nom de l'occupant, si différent du propriétaire			
Présence et nombre d'enfants mineurs, dont des enfants de moins de 6 ans		NON	Nombre total : <b>0</b> Nombre d'enfants de moins de 6 ans : <b>0</b>

<b>Société réalisant le constat</b>	
Nom et prénom de l'auteur du constat	<b>MILLAU CHRISTOPHE</b>
N° de certificat de certification	<b>WE.CERT C2021-SE05-028</b>
Nom de l'organisme de qualification accrédité par le COFRAC	<b>WE.CERT</b>
Organisme d'assurance professionnelle	<b>Allianz</b>
N° de contrat d'assurance	<b>59634163</b>
Date de validité :	<b>31/12/2023</b>

<b>Appareil utilisé</b>	
Nom du fabricant de l'appareil	<b>FONDIS</b>
Modèle de l'appareil / N° de série de l'appareil	<b>Niton XLP 300 / 16621</b>
Nature du radionucléide	<b>109 Cd</b>
Date du dernier chargement de la source	<b>15/07/2019</b>
Activité à cette date et durée de vie de la source	<b>370 MBq</b>

<b>Conclusion des mesures de concentration en plomb</b>						
	Total	Non mesurées	Classe 0	Classe 1	Classe 2	Classe 3
Nombre d'unités de diagnostic	32	4	23	1	2	2
%	100	13 %	72 %	3 %	6 %	6 %

Ce Constat de Risque d'Exposition au Plomb a été rédigé par MILLAU CHRISTOPHE le 23/05/2023 conformément à la norme NF X46-030 «Diagnostic plomb — Protocole de réalisation du constat de risque d'exposition au plomb» et en application de l'arrêté du 19 août 2011 relatif au constat de risque d'exposition au plomb.	
---	--

161 Avenue Jeanne d'Arc - boîte 15 - 06700 Saint-Laurent-du-Var  
Mail : [contact@bcmdiag.fr](mailto:contact@bcmdiag.fr)  
SIREN : 822306106

**1/12**  
Rapport du :  
23/05/2023



## Expert en Diagnostics Immobiliers

Web : [www.bcmdiag.fr](http://www.bcmdiag.fr)  
Mail : [contact@bcmdiag.fr](mailto:contact@bcmdiag.fr)  
Tel : 06.46.61.16.57

**Dans le cadre de la mission, il a été repéré des unités de diagnostics de classe 3. Par conséquent, en application de l'article L.1334-9 du code de la santé publique, le propriétaire du bien, objet de ce constat, doit transmettre une copie complète du constat à toute personne amenée à effectuer des travaux dans cet immeuble ou la partie d'immeuble concernée. Le propriétaire doit également veiller à l'entretien des revêtements recouvrant les unités de diagnostics de classe 1 et 2, afin d'éviter leur dégradation future.**

### Sommaire

<b>1. Rappel de la commande et des références réglementaires</b>	<b>3</b>
<b>2. Renseignements complémentaires concernant la mission</b>	<b>3</b>
2.2 <i>Le laboratoire d'analyse éventuel</i>	4
2.3 <i>Le bien objet de la mission</i>	4
<b>3. Méthodologie employée</b>	<b>4</b>
3.1 <i>Valeur de référence utilisée pour la mesure du plomb par fluorescence X</i>	5
3.2 <i>Stratégie de mesurage</i>	5
3.3 <i>Recours à l'analyse chimique du plomb par un laboratoire</i>	5
<b>4. Présentation des résultats</b>	<b>5</b>
<b>5. Résultats des mesures</b>	<b>6</b>
<b>6. Conclusion</b>	<b>8</b>
6.1 <i>Classement des unités de diagnostic</i>	8
6.2 <i>Recommandations au propriétaire</i>	8
6.3 <i>Commentaires</i>	8
6.4 <i>Situations de risque de saturnisme infantile et de dégradation du bâti</i>	9
6.5 <i>Transmission du constat à l'agence régionale de santé</i>	9
<b>7. Obligations d'informations pour les propriétaires</b>	<b>10</b>
<b>8. Information sur les principales réglementations et recommandations en matière d'exposition au plomb</b>	<b>10</b>
8.1 <i>Textes de référence</i>	10
8.2 <i>Ressources documentaires</i>	11
<b>9. Annexes</b>	<b>11</b>
9.1 <i>Notice d'Information</i>	11

**Nombre de pages de rapport : 12**

#### Liste des documents annexes :

- Notice d'information (2 pages)
- Croquis
- Rapport d'analyses chimiques en laboratoire, le cas échéant.

**Nombre de pages d'annexes : 2**

161 Avenue Jeanne d'Arc - boîte 15 - 06700 Saint-Laurent-du-Var  
Mail : [contact@bcmdiag.fr](mailto:contact@bcmdiag.fr)  
SIREN : 822306106

**2/12**  
Rapport du :  
23/05/2023





# Expert en Diagnostics Immobiliers

Web : [www.bcmdiag.fr](http://www.bcmdiag.fr)  
Mail : [contact@bcmdiag.fr](mailto:contact@bcmdiag.fr)  
Tel : 06.46.61.16.57

## 1. Rappel de la commande et des références réglementaires

### Rappel du cadre réglementaire et des objectifs du CREP

Le constat de risque d'exposition au plomb (CREP), défini par les articles L.1334-5 à 10 code de la santé publique et R 1334-10 à 12, consiste à mesurer la concentration en plomb des revêtements du bien immobilier, afin d'identifier ceux contenant du plomb, qu'ils soient dégradés ou non, à décrire leur état de conservation et à repérer, le cas échéant, les situations de risque de saturnisme infantile ou de dégradation du bâti.

Les résultats du CREP doivent permettre de connaître non seulement le risque immédiat lié à la présence de revêtements dégradés contenant du plomb (qui génèrent spontanément des poussières ou des écailles pouvant être ingérées par un enfant), mais aussi le risque potentiel lié à la présence de revêtements en bon état contenant du plomb (encore non accessible).

Quand le CREP est réalisé en application des Articles L.1334-6 et L.1334-7, il porte uniquement sur les revêtements privatifs d'un logement, y compris les revêtements extérieurs au logement (volet, portail, grille, ...)

Quand le CREP est réalisé en application de l'Article L.1334-8, seuls les revêtements des parties communes sont concernés (sans omettre, par exemple, la partie extérieure de la porte palière).

La recherche de canalisations en plomb ne fait pas partie du champ d'application du CREP.

Si le bien immobilier concerné est affecté en partie à des usages autres que l'habitation, le CREP ne porte que sur les parties affectées à l'habitation. Dans les locaux annexes de l'habitation, le CREP porte sur ceux qui sont destinés à un usage courant, tels que la buanderie.

Réalisation d'un constat de risque d'exposition au plomb (CREP) :

dans les parties privatives du bien décrit ci-après en prévision de sa vente ( en application de l'Article L.1334-6 du code de la santé publique) ou de sa mise en location (en application de l'Article L.1334-7 du code de la santé publique)

## 2. Renseignements complémentaires concernant la mission

### 2.1 L'appareil à fluorescence X

Nom du fabricant de l'appareil	<b>FONDIS</b>		
Modèle de l'appareil	<b>Niton XLp 300</b>		
N° de série de l'appareil	<b>16621</b>		
Nature du radionucléide	<b>109 Cd</b>		
Date du dernier chargement de la source	<b>15/07/2019</b>	Activité à cette date et durée de vie : <b>370 MBq</b>	
Autorisation ASN (DGSNR)	<b>N° T060387</b>	Date d'autorisation <b>17/08/2019</b>	
	Date de fin de validité de l'autorisation <b>16/08/2026</b>		
Nom du titulaire de l'autorisation ASN (DGSNR)	<b>Letalec</b>		
Nom de la Personne Compétente en Radioprotection (PCR)	<b>MILLAU Christophe</b>		

Étalon : **FONDIS ; 226722 ; 1,01 mg/cm<sup>2</sup> +/- 0,01 mg/cm<sup>2</sup>**

Vérification de la justesse de l'appareil	n° de mesure	Date de la vérification	Concentration (mg/cm <sup>2</sup> )
Etalonnage entrée	1	23/05/2023	1 (+/- 0,1)
Etalonnage sortie	53	23/05/2023	1 (+/- 0,1)

161 Avenue Jeanne d'Arc - boîte 15 - 06700 Saint-Laurent-du-Var  
Mail : [contact@bcmdiag.fr](mailto:contact@bcmdiag.fr)  
SIREN : 822306106

**3/12**  
Rapport du :  
23/05/2023



## Expert en Diagnostics Immobiliers

Web : [www.bcmdiag.fr](http://www.bcmdiag.fr)  
Mail : [contact@bcmdiag.fr](mailto:contact@bcmdiag.fr)  
Tel : 06.46.61.16.57

La vérification de la justesse de l'appareil consiste à réaliser une mesure de la concentration en plomb sur un étalon à une valeur proche du seuil.

En début et en fin de chaque constat et à chaque nouvelle mise sous tension de l'appareil une nouvelle vérification de la justesse de l'appareil est réalisée.

### 2.2 Le laboratoire d'analyse éventuel

Nom du laboratoire d'analyse	<b>Il n'a pas été fait appel à un laboratoire d'analyse</b>
------------------------------	---

### 2.3 Le bien objet de la mission

Adresse du bien immobilier	<b>115 Boulevard de la République 06400 CANNES</b>
Description de l'ensemble immobilier	<b>Habitation (partie privative d'immeuble)</b>
Année de construction	<b>&lt; 1949</b>
Localisation du bien objet de la mission	<b>Etage 2 Lot numéro NC,</b>
Nom et coordonnées du propriétaire ou du syndicat de copropriété (dans le cas du CREP sur parties communes)	<b>M. CHERIGNY 115 Boulevard de la République 06400 CANNES</b>
L'occupant est :	<b>Le propriétaire</b>
Date(s) de la visite faisant l'objet du CREP	<b>23/05/2023</b>
Croquis du bien immobilier objet de la mission	<b>Voir partie « 5 Résultats des mesures »</b>

Liste des locaux visités

**2ème étage - Séjour/cuisine,  
2ème étage - Salle d'eau,  
2ème étage - Wc,**

**2ème étage - Chambre,  
2ème étage - Balcon,  
Rez de chaussée - Cagibis**

Liste des locaux non visités ou non mesurés (avec justification)

**Néant**

### 3. Méthodologie employée

La recherche et la mesure du plomb présent dans les peintures ou les revêtements ont été réalisées selon l'arrêté du 19 août 2011 et la norme NF X 46-030 «Diagnostic Plomb – Protocole de réalisation du Constat de Risque d'Exposition au Plomb». Les mesures de la concentration surfacique en plomb sont réalisées à l'aide d'un appareil portable à fluorescence X capable d'analyser au moins la raie K du spectre de fluorescence émis en réponse par le plomb, et sont exprimées en mg/cm<sup>2</sup>.

Les éléments de construction de facture récente ou clairement identifiables comme postérieurs au 1er janvier 1949 ne sont pas mesurés, à l'exception des huisseries ou autres éléments métalliques tels que volets, grilles,... (ceci afin d'identifier la présence éventuelle de minium de plomb). Bien que pouvant être relativement épais, les enduits sont aussi à considérer comme des revêtements susceptibles de contenir du plomb. D'autres revêtements ne sont pas susceptibles de contenir du plomb : toile de verre, moquette, tissu, crépi, papier peint, ainsi que les peintures et enduits manifestement récents, mais ils peuvent masquer un autre revêtement contenant du plomb et sont donc à analyser.

Les revêtements de type carrelage contiennent souvent du plomb, mais ils ne sont pas visés par le présent arrêté car ce plomb n'est pas accessible.

161 Avenue Jeanne d'Arc - boîte 15 - 06700 Saint-Laurent-du-Var  
Mail : [contact@bcmdiag.fr](mailto:contact@bcmdiag.fr)  
SIREN : 822306106

**4/12**  
Rapport du :  
23/05/2023



## Expert en Diagnostics Immobiliers

Web : [www.bcmdiag.fr](http://www.bcmdiag.fr)  
Mail : [contact@bcmdiag.fr](mailto:contact@bcmdiag.fr)  
Tel : 06.46.61.16.57

### 3.1 Valeur de référence utilisée pour la mesure du plomb par fluorescence X

Les mesures par fluorescence X effectuées sur des revêtements sont interprétées en fonction de la valeur de référence fixée par l'arrêté du 19 août 2011 relatif au constat de risque d'exposition au plomb (article 5) : 1 mg/cm<sup>2</sup>.

### 3.2 Stratégie de mesurage

Sur chaque unité de diagnostic recouverte d'un revêtement, l'auteur du constat effectue :

- 1 seule mesure si celle-ci montre la présence de plomb à une concentration supérieure ou égale au seuil de 1 milligramme par centimètre carré (1 mg/cm<sup>2</sup>) ;
- 2 mesures si la première ne montre pas la présence de plomb à une concentration supérieure ou égale au seuil de 1 milligramme par centimètre carré (1 mg/cm<sup>2</sup>) ;
- 3 mesures si les deux premières ne montrent pas la présence de plomb à une concentration supérieure ou égale au seuil de 1 milligramme par centimètre carré (1 mg/cm<sup>2</sup>), mais que des unités de diagnostic du même type ont été mesurées avec une concentration en plomb supérieure ou égale à ce seuil dans un même local.

Dans le cas où plusieurs mesures sont effectuées sur une unité de diagnostic, elles sont réalisées à des endroits différents pour minimiser le risque de faux négatifs.

### 3.3 Recours à l'analyse chimique du plomb par un laboratoire

L'auteur du constat tel que défini à l'Article 4 de l'Arrêté du 19 août 2011 peut recourir à des prélèvements de revêtements qui sont analysés en laboratoire pour la recherche du plomb acido-soluble selon la norme NF X 46-031 «Diagnostic plomb – Analyse chimique des peintures pour la recherche de la fraction acido-soluble du plomb», dans le cas suivant :

- lorsque l'auteur du constat repère des revêtements dégradés et qu'il estime ne pas pouvoir conclure quant à la présence de plomb dans ces revêtements.

Le prélèvement est réalisé conformément aux préconisations de la norme NF X 46-030 «Diagnostic Plomb – Protocole de réalisation du Constat de Risque d'Exposition au Plomb» précitée sur une surface suffisante pour que le laboratoire dispose d'un échantillon permettant l'analyse dans de bonnes conditions (prélèvement de 0,5 g à 1 g).

L'ensemble des couches de peintures est prélevé en veillant à inclure la couche la plus profonde. L'auteur du constat évite le prélèvement du substrat ou tous corps étrangers qui risquent d'avoir pour effet de diluer la concentration en plomb de l'échantillon. Le prélèvement est réalisé avec les précautions nécessaires pour éviter la dissémination de poussières.

Quel que soit le résultat de l'analyse par fluorescence X, une mesure sera déclarée négative si la fraction acido-soluble mesurée en laboratoire est strictement inférieure à 1,5 mg/g

## 4. Présentation des résultats

Afin de faciliter la localisation des mesures, l'auteur du constat divise chaque local en plusieurs zones, auxquelles il attribue une lettre (A, B, C ...) selon la convention décrite ci-dessous.

La convention d'écriture sur le croquis et dans le tableau des mesures est la suivante :

- la zone de l'accès au local est nommée «A» et est reportée sur le croquis. Les autres zones sont nommées «B», «C», «D», ... dans le sens des aiguilles d'une montre ;
- la zone «plafond» est indiquée en clair.

Les unités de diagnostic (UD) (par exemple : un mur d'un local, la plinthe du même mur, l'ouvrant d'un portant ou le dormant d'une fenêtre, ...) faisant l'objet d'une mesure sont classées dans le tableau des mesures selon le tableau suivant en fonction de la concentration en plomb et de la nature de la dégradation.





## Expert en Diagnostics Immobiliers

Web : [www.bcmdiag.fr](http://www.bcmdiag.fr)  
 Mail : [contact@bcmdiag.fr](mailto:contact@bcmdiag.fr)  
 Tel : 06.46.61.16.57

NOTE Une unité de diagnostic (UD) est un ou plusieurs éléments de construction ayant même substrat et même historique en matière de construction et de revêtement.

Concentration en plomb	Nature des dégradations	Classement
< seuils		0
≥ seuils	Non dégradé ou non visible	1
	Etat d'usage	2
	Dégradé	3

### 5. Résultats des mesures

	Total UD	Non mesurées	Classe 0	Classe 1	Classe 2	Classe 3
2ème étage - Séjour/cuisine	13	1 (7,7 %)	10 (76,9 %)	-	1 (7,7 %)	1 (7,7 %)
2ème étage - Salle d'eau	4	1 (25 %)	3 (75 %)	-	-	-
2ème étage - Wc	4	1 (25 %)	3 (75 %)	-	-	-
2ème étage - Chambre	10	1 (10 %)	7 (70 %)	-	1 (10 %)	1 (10 %)
2ème étage - Balcon	1	-	-	1 (100 %)	-	-
TOTAL	32	4 (13 %)	23 (72 %)	1 (3 %)	2 (6 %)	2 (6 %)

#### 2ème étage - Séjour/cuisine

Nombre d'unités de diagnostic : 13 - Nombre d'unités de diagnostic de classe 3 repéré : 1 soit 7,7 %

N°	Zone	Unité de diagnostic	Substrat	Revêtement apparent	Localisation mesure	Mesure (mg/cm²)	Etat* de conservation	Classement UD	Observation
2		Mur	-	Peinture	partie basse (< 1m)	0,46		0	
3	partie haute (> 1m)				0,69				
4	mesure 1				0,32				
5		Plafond	-	Peinture	mesure 2	0,62		0	
6					Non mesurée	-			
7		Fenêtre 1 intérieure	Bois	Peinture	partie mobile	0,51		0	
8		Fenêtre 1 extérieure	Bois	Peinture	huisserie	0,33		0	
9					partie mobile	0,7			
10		Porte	Bois	Peinture	huisserie	0,26		0	
11					partie mobile	0,21			
12		Huisserie porte	Métal	Vernis	huisserie	0,56		0	
13					mesure 1	0,3			
14		Huisserie fenêtre 1	Bois	Peinture	mesure 2	0,65		0	
15					mesure 1	0,62			
16		Fenêtre 2 intérieure	Bois	Peinture	mesure 2	0,15		0	
17					partie mobile	0,23			
18		Fenêtre 2 extérieure	Bois	Peinture	huisserie	0,53		0	
19					partie mobile	0,67			
20		Huisserie fenêtre 2	Bois	Peinture	huisserie	0,04		0	
21					mesure 1	0,45			
22		Volet	Bois	Peinture	partie basse	2,23	Dégradé (Ecaillage)	3	
23		Garde-corps	Métal	Peinture	mesure 1	3,04	Etat d'usage (Microfissures)	2	

#### 2ème étage - Salle d'eau

Nombre d'unités de diagnostic : 4 - Nombre d'unités de diagnostic de classe 3 repéré : 0 soit 0 %

N°	Zone	Unité de diagnostic	Substrat	Revêtement apparent	Localisation mesure	Mesure (mg/cm²)	Etat* de conservation	Classement UD	Observation
-		Mur	-	Carrelage	Non mesurée	-		NM	Partie non visée par la réglementation
24		Plafond	-	Peinture	mesure 1	0,37		0	
25					mesure 2	0,39			
26		Porte	Bois	Peinture	partie mobile	0,65		0	
27					huisserie	0,26			
28		Huisserie porte	Bois	Peinture	mesure 1	0,45		0	
29					mesure 2	0,36			

#### 2ème étage - Wc

Nombre d'unités de diagnostic : 4 - Nombre d'unités de diagnostic de classe 3 repéré : 0 soit 0 %

N°	Zone	Unité de diagnostic	Substrat	Revêtement apparent	Localisation mesure	Mesure (mg/cm²)	Etat* de conservation	Classement UD	Observation
-		Mur	-	Carrelage	Non mesurée	-		NM	Partie non visée par la réglementation
30		Plafond	-	Peinture	mesure 1	0,35		0	
31					mesure 2	0,34			
32		Porte	Bois	Peinture	partie mobile	0,11		0	
33					huisserie	0,62			
34		Huisserie porte	Bois	Peinture	mesure 1	0,11		0	

161 Avenue Jeanne d'Arc - boîte 15 - 06700 Saint-Laurent-du-Var  
 Mail : [contact@bcmdiag.fr](mailto:contact@bcmdiag.fr)  
 SIREN : 822306106

6/12  
 Rapport du :  
 23/05/2023





## Expert en Diagnostics Immobiliers

Web : [www.bcmdiag.fr](http://www.bcmdiag.fr)  
 Mail : [contact@bcmdiag.fr](mailto:contact@bcmdiag.fr)  
 Tel : 06.46.61.16.57

35				mesure 2	0,2				
----	--	--	--	----------	-----	--	--	--	--

### 2ème étage - Chambre

Nombre d'unités de diagnostic : 10 - Nombre d'unités de diagnostic de classe 3 repéré : 1 soit 10 %

N°	Zone	Unité de diagnostic	Substrat	Revêtement apparent	Localisation mesure	Mesure (mg/cm²)	Etat* de conservation	Classement UD	Observation
36		Mur	-	Peinture	partie basse (< 1m)	0,53		0	
37		Mur	-	Peinture	partie haute (> 1m)	0,25		0	
38		Plafond	-	Peinture	mesure 1	0,25		0	
39		Plafond	-	Peinture	mesure 2	0,31		0	
40		Panaches	Carrelage		Non mesurée			NM	Absence de revêtement
41		Fenêtre intérieure	Bois	Peinture	partie mobile	0,08		0	
42		Fenêtre extérieure	Bois	Peinture	huisserie	0,56		0	
43		Fenêtre extérieure	Bois	Peinture	partie mobile	0,49		0	
44		Porte	Bois	Peinture	huisserie	0,54		0	
45		Porte	Bois	Peinture	partie mobile	0,6		0	
46		Huisserie porte	Bois	Peinture	huisserie	0,46		0	
47		Huisserie porte	Bois	Peinture	mesure 1	0,3		0	
48		Huisserie fenêtre	Bois	Peinture	mesure 2	0,22		0	
49		Huisserie fenêtre	Bois	Peinture	mesure 1	0,52		0	
50		Volet	Bois	Peinture	mesure 2	0,07		0	
51		Volet	Bois	Peinture	partie basse	3,32	Dégradé (Ecaillage)	3	
51		Garde-corps	Métal	Peinture	mesure 1	2,53	Etat d'usage (Microfissures)	2	

### 2ème étage - Balcon

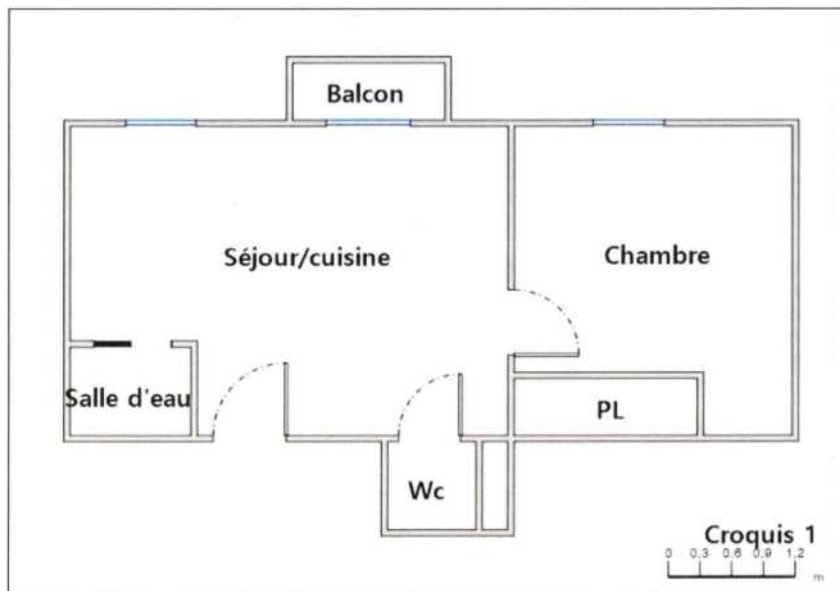
Nombre d'unités de diagnostic : 1 - Nombre d'unités de diagnostic de classe 3 repéré : 0 soit 0 %

N°	Zone	Unité de diagnostic	Substrat	Revêtement apparent	Localisation mesure	Mesure (mg/cm²)	Etat* de conservation	Classement UD	Observation
52		Garde-corps	Métal	Peinture	mesure 1	3,56	Non dégradé	1	

NM : Non mesuré car l'unité de diagnostic n'est pas visée par la réglementation.

\* L'état de conservation sera, le cas échéant, complété par la nature de la dégradation.

Localisation des mesures sur croquis de repérage





## Expert en Diagnostics Immobiliers

Web : [www.bcmdiag.fr](http://www.bcmdiag.fr)  
Mail : [contact@bcmdiag.fr](mailto:contact@bcmdiag.fr)  
Tel : 06.46.61.16.57

### 6. Conclusion

#### 6.1 Classement des unités de diagnostic

Les mesures de concentration en plomb sont regroupées dans le tableau de synthèse suivant :

	Total	Non mesurées	Classe 0	Classe 1	Classe 2	Classe 3
Nombre d'unités de diagnostic	32	4	23	1	2	2
%	100	13 %	72 %	3 %	6 %	6 %

#### 6.2 Recommandations au propriétaire

Le plomb (principalement la cêruse) contenu dans les revêtements peut provoquer une intoxication des personnes, en particulier des jeunes enfants, dès lors qu'il est inhalé ou ingéré. Les travaux qui seraient conduits sur les surfaces identifiées comme recouvertes de peinture d'une concentration surfacique en plomb égale ou supérieure à 1 mg/cm<sup>2</sup> devront s'accompagner de mesures de protection collectives et individuelles visant à contrôler la dissémination de poussières toxiques et à éviter toute exposition au plomb tant pour les intervenants que pour les occupants de l'immeuble et la population environnante.

Lors de la présente mission il a été mis en évidence la présence de revêtements contenant du plomb au-delà des seuils en vigueur.

**Du fait de la présence de revêtements contenant du plomb au-delà des seuils en vigueur et de la nature des dégradations constatées (dégradé) sur certaines unités de diagnostic et en application de l'article L. 1334-9 du code de la santé publique, le propriétaire du bien, objet de ce constat, doit transmettre une copie complète du constat, annexes comprises, aux occupants de l'immeuble ou de la partie d'immeuble concernée et à toute personne amenée à effectuer des travaux dans cet immeuble ou la partie d'immeuble concernée.**

**Dans le cas d'une location, lesdits travaux incombent au propriétaire bailleur. La non réalisation desdits travaux par le propriétaire bailleur, avant la mise en location du logement, constitue un manquement aux obligations particulières de sécurité et de prudence susceptible d'engager sa responsabilité pénale (article L 1334-9 du Code de la Santé Publique).**

#### 6.3 Commentaires

##### Constatations diverses :

Néant

##### Validité du constat :

Du fait de la présence de revêtement contenant du plomb à des concentrations supérieures aux seuils définis par arrêté des ministres chargés de la santé et de la construction, le présent constat a une durée de validité de 1 an (jusqu'au 22/05/2024).

##### Documents remis par le donneur d'ordre à l'opérateur de repérage :

Néant



## Expert en Diagnostics Immobiliers

Web : [www.bcmdiag.fr](http://www.bcmdiag.fr)  
Mail : [contact@bcmdiag.fr](mailto:contact@bcmdiag.fr)  
Tel : 06.46.61.16.57

### 6.4 Situations de risque de saturnisme infantile et de dégradation du bâti

(Au sens des articles 1 et 8 du texte 40 de l'arrêté du 19 août 2011 relatif au Constat de Risque d'Exposition au Plomb)

#### Situations de risque de saturnisme infantile

NON	Au moins un local parmi les locaux objets du constat présente au moins 50% d'unités de diagnostic de classe 3
NON	L'ensemble des locaux objets du constat présente au moins 20% d'unités de diagnostic de classe 3

#### Situations de dégradation de bâti

NON	Les locaux objets du constat présentent au moins un plancher ou plafond menaçant de s'effondrer ou en tout ou partie effondré
NON	Les locaux objets du constat présentent des traces importantes de coulures, de ruissellements ou d'écoulements d'eau sur plusieurs unités de diagnostic d'une même pièce
NON	Les locaux objets du constat présentent plusieurs unités de diagnostic d'une même pièce recouvertes de moisissures ou de nombreuses taches d'humidité.

### 6.5 Transmission du constat à l'agence régionale de santé

NON	Si le constat identifie au moins l'une de ces cinq situations, son auteur transmet, dans un délai de cinq jours ouvrables, une copie du rapport au directeur général de l'agence régionale de santé d'implantation du bien expertisé en application de l'article L.1334-10 du code de la santé publique.
-----	--

En application de l'Article R.1334-10 du code de la santé publique, l'auteur du présent constat informe de cette transmission le propriétaire, le syndicat des copropriétaires ou l'exploitant du local d'hébergement

Remarque : Néant

*Nota : Le présent rapport est établi par une personne dont les compétences sont certifiées par WE.CERT - 16, Rue de Villars 57100 THIONVILLE (détail sur [www.info-certif.fr](http://www.info-certif.fr))*

Fait à CANNES, le 23/05/2023

Par : MILLAU CHRISTOPHE



## Expert en Diagnostics Immobiliers

Web : [www.bcmdiag.fr](http://www.bcmdiag.fr)

Mail : [contact@bcmdiag.fr](mailto:contact@bcmdiag.fr)

Tel : 06.46.61.16.57

### 7. Obligations d'informations pour les propriétaires

Décret n° 2006-474 du 25 avril 2006 relatif à la lutte contre le saturnisme, Article R.1334-12 du code de la santé publique :

«L'information des occupants et des personnes amenées à exécuter des travaux, prévue par l'article L.1334-9 est réalisée par la remise du constat de risque d'exposition au plomb (CREP) par le propriétaire ou l'exploitant du local d'hébergement.»

«Le CREP est tenu par le propriétaire ou l'exploitant du local d'hébergement à disposition des agents ou services mentionnés à l'Article L.1421-1 du code de la santé publique ainsi, le cas échéant, des agents chargés du contrôle de la réglementation du travail et des agents des services de prévention des organismes de Sécurité Sociale.»

#### Article L1334-9 :

Si le constat, établi dans les conditions mentionnées aux articles L. 1334-6 à L. 1334-8, met en évidence la présence de revêtements dégradés contenant du plomb à des concentrations supérieures aux seuils définis par l'arrêté mentionné à l'article L. 1334-2, le propriétaire ou l'exploitant du local d'hébergement doit en informer les occupants et les personnes amenées à faire des travaux dans l'immeuble ou la partie d'immeuble concerné. Il procède aux travaux appropriés pour supprimer le risque d'exposition au plomb, tout en garantissant la sécurité des occupants. En cas de location, lesdits travaux incombent au propriétaire bailleur. La non-réalisation desdits travaux par le propriétaire bailleur, avant la mise en location du logement, constitue un manquement aux obligations particulières de sécurité et de prudence susceptible d'engager sa responsabilité pénale.

### 8. Information sur les principales réglementations et recommandations en matière d'exposition au plomb

#### 8.1 Textes de référence

##### Code de la santé publique :

- Code de la santé publique : Articles L.1334-1 à L.1334-12 et Articles R.1334-1 à R.1334-13 (lutte contre la présence de plomb) ;
- Loi n° 2004-806 du 9 août 2004 relative à la politique de santé publique Articles 72 à 78 modifiant le code de la santé publique ;
- Décret n° 2006-474 du 25 avril 2006 relatif à la lutte contre le saturnisme ;
- Arrêté du 07 décembre 2011 modifiant l'arrêté du 21 novembre 2006 définissant les critères de certification des compétences des personnes physiques opérateurs des constats de risque d'exposition au plomb ou agréées pour réaliser des diagnostics plomb dans les immeubles d'habitation et les critères d'accréditation des organismes de certification ;
- Arrêté du 19 août 2011 relatif au constat de risque d'exposition au plomb.

##### Code de la construction et de l'habitat :

- Code de la construction et de l'habitation : Articles L.271-4 à L.271-6 (Dossier de diagnostic technique) et Articles R.271-1 à R.271-4 (Conditions d'établissement du dossier de diagnostic technique) ;
- Ordonnance n° 2005-655 du 8 juin 2005 relative au logement et à la construction ;
- Décret n° 2006-1114 du 5 septembre 2006 relatif aux diagnostics techniques immobiliers et modifiant le code de la construction et de l'habitation et le code de la santé publique.

##### Code du travail pour la prévention des risques professionnels liés à l'exposition au plomb :

- Code du travail : Articles L.233-5-1, R.231-51 à R.231-54, R.231-56 et suivants, R.231-58 et suivants, R.233-1, R.233-42 et suivants ;
- Décret n° 2001-97 du 1er février 2001 établissant les règles particulières de prévention des risques cancérigènes, mutagènes ou toxiques pour la reproduction et modifiant le code du travail ;
- Décret n° 93-41 du 11 janvier 1993 relatif aux mesures d'organisation, aux conditions de mise en œuvre et d'utilisation applicables aux équipements de travail et moyens de protection soumis à l'Article L.233-5-1 du code du travail et modifiant ce code (équipements de protection individuelle et vêtements de travail) ;
- Décret n° 2003-1254 du 23 décembre 2003 relatif à la prévention du risque chimique et modifiant le code du travail ;

161 Avenue Jeanne d'Arc - boîte 15 - 06700 Saint-Laurent-du-Var  
Mail : [contact@bcmdiag.fr](mailto:contact@bcmdiag.fr)  
SIREN : 822306106

10/12  
Rapport du :  
23/05/2023





## Expert en Diagnostics Immobiliers

Web : [www.bcmdiag.fr](http://www.bcmdiag.fr)  
Mail : [contact@bcmdiag.fr](mailto:contact@bcmdiag.fr)  
Tel : 06.46.61.16.57

- Loi n° 91-1414 du 31 décembre 1991 modifiant le code du travail et le code de la santé publique en vue de favoriser la prévention des risques professionnels et portant transposition de directives européennes relatives à la santé et à la sécurité du travail (Équipements de travail) ;
- Décret n° 92-1261 du 3 décembre 1992 relatif à la prévention des risques chimiques (Articles R.231-51 à R.231-54 du code du travail) ;
- Arrêté du 19 mars 1993 fixant, en application de l'Article R.237-8 du code du travail, la liste des travaux dangereux pour lesquels il est établi un plan de prévention.

### 8.2 Ressources documentaires

#### Documents techniques :

- Fiche de sécurité H2 F 13 99 Maladies Professionnelles, Plomb, OPPBTP, janvier 1999 ;
- Guide à l'usage des professionnels du bâtiment, Peintures au plomb, Aide au choix d'une technique de traitement, OPPBTP, FFB, CEBTP, Éditions OPPBTP 4e trimestre 2001 ;
- Document ED 909 Interventions sur les peintures contenant du plomb, prévention des risques professionnels, INRS, avril 2003 ;
- Norme AFNOR NF X 46-030 «Diagnostic plomb — Protocole de réalisation du constat de risque d'exposition au plomb».

#### Sites Internet :

- **Ministère chargé de la santé** (textes officiels, précautions à prendre en cas de travaux portant sur des peintures au plomb, obligations des différents acteurs, ...) :  
<http://www.sante.gouv.fr> (dossiers thématiques «Plomb» ou «Saturnisme»)
- **Ministère chargé du logement** :  
<http://www.logement.gouv.fr>
- **Agence nationale de l'habitat (ANAH)** :  
<http://www.anah.fr/> (fiche Peintures au plomb disponible, notamment)
- **Institut national de recherche et de sécurité (INRS)** :  
<http://www.inrs.fr/> (règles de prévention du risque chimique, fiche toxicologique plomb et composés minéraux, ...)

## 9. Annexes

### 9.1 Notice d'Information

**Si le logement que vous vendez, achetez ou louez, comporte des revêtements contenant du plomb : sachez que le plomb est dangereux pour la santé.**

#### Deux documents vous informent :

- Le constat de risque d'exposition au plomb vous permet de localiser précisément ces revêtements : **lisez-le attentivement !**
- La présente notice d'information résume ce que vous devez savoir pour éviter l'exposition au plomb dans ce logement.

#### Les effets du plomb sur la santé

L'ingestion ou l'inhalation de plomb est toxique. Elle provoque des effets réversibles (anémie, troubles digestifs) ou irréversibles (atteinte du système nerveux, baisse du quotient intellectuel, etc...). Une fois dans l'organisme, le plomb est stocké, notamment dans les os, d'où il peut être libéré dans le sang, des années ou même des dizaines d'années plus tard. **L'intoxication chronique par le plomb, appelée saturnisme, est particulièrement grave chez le jeune enfant. Les femmes en âge de procréer doivent également se protéger car, pendant la grossesse, le plomb peut traverser le placenta et contaminer le fœtus.**

#### Les mesures de prévention en présence de revêtements contenant du plomb

Des peintures fortement chargées en plomb (céruse) ont été couramment utilisées jusque vers 1950. Ces peintures souvent recouvertes par d'autres revêtements depuis, peuvent être dégradées à cause de l'humidité, à la suite d'un choc, par grattage ou à l'occasion de travaux : les écailles et la poussière ainsi libérées constituent alors une source d'intoxication. Ces peintures représentent le principal risque d'exposition au plomb dans l'habitation.



## Expert en Diagnostics Immobiliers

Web : [www.bcmdiag.fr](http://www.bcmdiag.fr)

Mail : [contact@bcmdiag.fr](mailto:contact@bcmdiag.fr)

Tel : 06.46.61.16.57

Le plomb contenu dans les peintures ne présente pas de risque tant qu'elles sont en bon état ou inaccessibles. En revanche, le risque apparaît dès qu'elles s'écaillent ou se dégradent. Dans ce cas, votre enfant peut s'intoxiquer :

- S'il porte à la bouche des écailles de peinture contenant du plomb ;
- S'il se trouve dans une pièce contaminée par des poussières contenant du plomb ;
- S'il reste à proximité de travaux dégageant des poussières contenant du plomb.

Le plomb en feuille contenu dans certains papiers peints (posés parfois sur les parties humides des murs) n'est dangereux qu'en cas d'ingestion de fragments de papier. Le plomb laminé des balcons et rebords extérieurs de fenêtre n'est dangereux que si l'enfant a accès à ces surfaces, y porte la bouche ou suce ses doigts après les avoir touchées.

### **Pour éviter que votre enfant ne s'intoxique :**

- Surveillez l'état des peintures et effectuez les menues réparations qui s'imposent sans attendre qu'elles s'aggravent.
- Lutte contre l'humidité, qui favorise la dégradation des peintures ;
- Évitez le risque d'accumulation des poussières : ne posez pas de moquette dans les pièces où l'enfant joue, nettoyez souvent le sol, les rebords des fenêtres avec une serpillière humide ;
- Veillez à ce que votre enfant n'ait pas accès à des peintures dégradées, à des papiers peints contenant une feuille de plomb, ou à du plomb laminé (balcons, rebords extérieurs de fenêtres) ; lavez ses mains, ses jouets.

### **En cas de travaux portant sur des revêtements contenant du plomb : prenez des précautions**

- Si vous confiez les travaux à une entreprise, remettez-lui une copie du constat du risque d'exposition au plomb, afin qu'elle mette en œuvre les mesures de prévention adéquates ;
- Tenez les jeunes enfants éloignés du logement pendant toute la durée des travaux. Avant tout retour d'un enfant après travaux, les locaux doivent être parfaitement nettoyés ;
- Si vous réalisez les travaux vous-même, prenez soin d'éviter la dissémination de poussières contaminées dans tout le logement et éventuellement le voisinage.

### **Si vous êtes enceinte :**

- **Ne réalisez jamais vous-même des travaux portant sur des revêtements contenant du plomb ;**
- **Éloignez-vous de tous travaux portant sur des revêtements contenant du plomb**

Si vous craignez qu'il existe un risque pour votre santé ou celle de votre enfant, parlez-en à votre médecin (généraliste, pédiatre, médecin de protection maternelle et infantile, médecin scolaire) qui prescrira, s'il le juge utile, un dosage de plomb dans le sang (plombémie). Des informations sur la prévention du saturnisme peuvent être obtenues auprès des directions départementales de l'équipement ou des directions départementales des affaires sanitaires et sociales, ou sur les sites Internet des ministères chargés de la santé et du logement.



## Expert en Diagnostics Immobiliers

Web : [www.bcmdiag.fr](http://www.bcmdiag.fr)  
Mail : [contact@bcmdiag.fr](mailto:contact@bcmdiag.fr)  
Tel : 06.46.61.16.57

### Etat des risques et pollutions

aléas naturels, miniers ou technologiques, sismicité et pollution des sols  
Résumé de l'expertise n° 202323051945 - CHERIGNY

Numéro de dossier : 202323051945 - CHERIGNY  
Date de la recherche : 23/05/2023  
Date de fin de validité : 22/11/2023

Désignation du ou des bâtiments	
Adresse :	<b>115 Boulevard de la République</b>
Commune :	<b>06400 CANNES</b>

Exposition aux risques				
A la commune			A l'immeuble	
Exposition aux risques	Plan de prévention	Etat	Exposé	Travaux réalisés
Risque sismique niveau 3 : Modérée--			Oui	
Commune à potentiel radon de niveau 3			Oui	
Risque inondation : Exposé R2 zone de risque fort			Oui	
Risque incendies de forêt : Non exposé			Non	

PLAN D'EXPOSITION AU BRUIT (PEB)				
Consultation en ligne sur <a href="https://www.geoportail.gouv.fr/donnees/plan-dexposition-au-bruit-peb">https://www.geoportail.gouv.fr/donnees/plan-dexposition-au-bruit-peb</a>				
Plan d'Exposition au Bruit (PEB), disponible en Prefecture et/ou en Mairie	Informatif *	Non	-	

\* À ce jour, ce risque n'est donné qu'à titre INFORMATIF et n'est pas retranscrit dans l'imprimé Officiel.

Préfecture : Alpes-Maritimes  
Adresse de l'immeuble : 115 Boulevard de la République 06400 CANNES

Etabli le : 23/05/2023  
Signature :

Vendeur : M. CHERIGNY





# Etat des risques et pollutions

aléas naturels, miniers ou technologiques, sismicité, potentiel radon et pollution des sols  
**Attention ... s'ils n'impliquent pas d'obligation ou d'interdiction réglementaire particulière, les aléas connus ou prévisibles qui peuvent être signalés dans les divers documents d'information préventive et concerner l'immeuble, ne sont pas mentionnés par cet état.**

Cet état, à remplir par le vendeur ou le bailleur, est destiné à être en annexe d'un contrat de vente ou de location d'un immeuble

Cet état est établi sur la base des informations mises à disposition par arrêté préfectoral

n° IAL06029110731 du 31/07/2011 mis à jour le N/a

Adresse de l'immeuble 115 Boulevard de la République code postal ou Insee 06400 commune CANNES

## Situation de l'immeuble au regard d'un plan de prévention des risques naturels (PPRN)

L'immeuble est situé dans le périmètre d'un PPR N oui  non

prescrit  anticipé  approuvé  date

Si oui, les risques naturels pris en considération sont liés à :

Inondation  Crue torrentielle  Mouvement de terrain  Avalanche   
Sécheresse  Cyclone  Remontée de nappe  Feux de forêt   
Séisme  Volcan  Autre

Extraits des documents de référence permettant la localisation de l'immeuble au regard des risques pris en compte

L'immeuble est concerné par des prescriptions de travaux dans le règlement du PPRN oui  non

Si oui, les travaux prescrits ont été réalisés oui  non

## Situation de l'immeuble au regard d'un plan de prévention des risques miniers (PPRM)

L'immeuble est situé dans le périmètre d'un PPR M oui  non

prescrit  anticipé  approuvé  date

Si oui, les risques naturels pris en considération sont liés à :

Mouvements de terrain  Autre

Extraits des documents de référence permettant la localisation de l'immeuble au regard des risques pris en compte

L'immeuble est concerné par des prescriptions de travaux dans le règlement du ou des PPR miniers oui  non

si oui, les travaux prescrits par le règlement du ou des PPR miniers ont été réalisés oui  non

## Situation de l'immeuble au regard d'un plan de prévention des risques technologiques (PPRT)

L'immeuble est situé dans le périmètre d'un PPRT prescrit et non encore approuvé oui  non

Si oui, les risques technologiques pris en considération dans l'arrêté de prescription sont liés à :

Effet toxique  Effet thermique  Effet de surpression

L'immeuble est situé dans le périmètre d'exposition aux risques d'un PPRT approuvé oui  non

Extraits des documents de référence permettant la localisation de l'immeuble au regard des risques pris en compte

L'immeuble est situé en secteur d'expropriation ou de délaissement oui  non

L'immeuble est situé en zone de prescription oui  non

Si la transaction concerne un logement, les travaux prescrits ont été réalisés oui  non

Si la transaction ne concerne pas un logement, l'information sur le type de risques auxquels l'immeuble est exposé ainsi que leur gravité, probabilité et cinétique, est jointe à l'acte de vente ou au contrat de location oui  non

## Situation de l'immeuble au regard du zonage sismique réglementaire

L'immeuble se situe dans une commune de sismicité classée en très faible zone 1  faible zone 2  modérée zone 3  moyenne zone 4  forte zone 5

## Situation de l'immeuble au regard du zonage réglementaire à potentiel radon

L'immeuble se situe dans une commune à potentiel radon de niveau 3 oui  non

## Information relative à la pollution de sols

Le terrain est situé en secteur d'information sur les sols (SIS) oui  non

## Situation de l'immeuble au regard d'une zone exposée au recul du trait de côte

L'immeuble est situé dans une zone exposée au recul du trait de côte NC\*  A l'horizon de 30 ans  entre 30 et 100 ans  non

## Information relative aux sinistres indemnisés par l'assurance suite à une catastrophe N/M/T\*

L'information est mentionnée dans l'acte de vente catastrophe naturelle minière ou technologique oui  non

Vendeur - Bailleur M. CHERIGNY Date / Lieu CANNES / 23/05/2023 Acquéreur - Locataire

Modèle Etat des risques et pollutions MIES/DGPR août 2018 en application des articles L.125-5, L.125-6 et L.125-7 du Code de l'environnement



## Qui, quand et comment remplir l'état des risques et pollutions ?

### Quelles sont les personnes concernées ?

• Au terme des articles L. 125-5, L. 125-6, L. 125-7 du Code de l'environnement, les acquéreurs ou locataires de bien immobilier, de toute nature, doivent être informés par le vendeur ou le bailleur, qu'il s'agisse ou non d'un professionnel de l'immobilier, de l'existence des risques auxquels ce bien est exposé.

Un état des risques, fondé sur les informations transmises par le Préfet de département ou maire de la commune où est situé le bien, doit être en annexe de tout type de contrat de location écrit, de la réservation pour une vente en l'état futur d'achèvement, de la promesse de vente ou de l'acte réalisant ou constatant la vente de ce bien immobilier ou il soit bâti ou non bâti.

### Quand faut-il établir un état des servitudes risques et d'information sur les sols ?

• L'état des servitudes risques et d'information sur les sols est obligatoire, lors de toute transaction immobilière, en annexe, de tout type de contrat de location écrit, de réservation d'un bien en l'état futur d'achèvement, de la promesse de vente ou de l'acte réalisant ou constatant la vente :

### Quel est le champ d'application de cette obligation ?

• Cette obligation d'information s'applique dans chacune des communes dont la liste est onétée par le préfet du département, pour les biens immobiliers bâtis ou non bâtis situés :

1. dans le périmètre d'exposition aux risques délimité par un plan de prévention des risques technologiques ayant fait l'objet d'une approbation par le préfet ;

2. dans une zone exposée aux risques délimitée par un plan de prévention des risques naturels prévisibles approuvé par le Préfet ou dont certaines dispositions ont été rendues immédiatement opposables en application du code de l'environnement (article L. 362-2) ;

3. dans le périmètre mis à l'étude dans le cadre de l'élaboration d'un plan de prévention des risques technologiques ou d'un plan de prévention des risques naturels prévisibles prescrit par le Préfet ;

4. dans une des zones de sismicité 2, 3, 4 ou 5 mentionnées par les articles R563-4 et D563-8-1 du code de l'environnement ;

5. dans un secteur d'information sur les sols

NB : Le terme bien immobilier s'applique à toute construction individuelle ou collective, à tout terrain, parcelle ou ensemble des parcelles contiguës appartenant à un même propriétaire ou à une même indivision.

### Où consulter les documents de référence ?

• Pour chaque commune concernée, le préfet ou département ariété :

- la liste des terrains présentant une pollution ;

- la liste des risques à prendre en compte ;

- la liste des documents auxquels le vendeur ou le bailleur peut se référer.

• L'arrêté préfectoral comporte en annexe, pour chaque commune concernée :

1. la note de présentation du ou des plans de prévention ainsi que des secteurs concernés, excepté pour les plans de prévention des risques technologiques ;

2. un ou plusieurs extraits des documents graphiques permettant de délimiter les secteurs d'information sur les sols, les zones exposées aux risques pris en compte, de préciser leur nature et, dans la mesure du possible, leur intensité dans chacune des zones ou périmètres délimités ;

3. le règlement des plans de prévention des risques définissant notamment les prescriptions et obligations ;

4. le zonage réglementaire de sismicité : 2, 3, 4 ou 5 défini par décret.

• Le préfet adresse copie de l'arrêté au maire de chaque commune intéressée et à la chambre départementale des notaires.

• L'arrêté est affiché réglementairement en mairie et publié au recueil des actes administratifs de l'Etat dans le département.

• Le avis de publication de l'arrêté est inséré dans un journal diffusé dans le département.

• Les arrêtés sont mis à jour :

- lors de la prescription d'un nouveau plan de prévention des risques naturels, miniers ou technologiques ou de modifications relatives à la sismicité et/ou lors de la révision annuelle des secteurs d'information sur les sols ;

- lors de l'entrée en vigueur d'un arrêté préfectoral rendant immédiatement opposables certaines dispositions d'un plan de prévention des risques naturels prévisibles ou miniers résiduels, ou approuvant un plan de prévention des risques ou approuvant la révision d'un de ces plans ; - lorsque des informations nouvelles portées à la connaissance du préfet permettent de modifier l'appréciation de la sismicité locale, des secteurs d'information sur les sols, de la nature ou de l'intensité des risques auxquels se trouve exposée tout ou partie d'une commune.

• Les documents mentionnés ci-dessus peuvent être consultés en mairie des communes concernées ainsi qu'à la préfecture et dans les sous-préfectures du département où est situé le bien mis en vente ou en location. Ils sont directement consultables sur Internet à partir du site de la préfecture de département.

### Qui établit l'état des servitudes risques et d'information sur les sols ?

• L'état des risques est établi directement par le vendeur ou le bailleur, le cas échéant avec l'aide d'un professionnel qui intervient dans la vente ou la location du bien.

• Cet état doit être établi moins de six mois avant la date de conclusion de tout type de contrat de location écrit, de la réservation pour une vente en l'état futur d'achèvement, de la promesse de vente ou de l'acte réalisant ou constatant la vente du bien immobilier auquel il est annexé.

• Il est valable pour la totalité de la durée du contrat et de son éventuelle reconduction. En cas de co-location, il est fourni à chaque signataire, lors de sa première entrée dans les lieux. Le cas échéant, il est actualisé en cas d'une entrée différée d'un des colocataires.

### Quelles informations doivent figurer ?

• L'état des servitudes risques et d'information sur les sols mentionne la sismicité, l'inscription dans un secteur d'information sur les sols et les risques naturels, miniers ou technologiques pris en compte dans le ou les plans de prévention prescrits, appliqués par anticipation ou approuvés.

• Il mentionne si l'information relative à l'indemnisation post catastrophes et/ou celles spécifiques aux biens en dehors des logements est mentionnée dans le contrat de vente ou de location.

• Il mentionne aussi la réalisation ou non des travaux prescrits vis-à-vis de l'immeuble par le règlement du plan de prévention des risques approuvé.

• Il est accompagné des extraits des documents graphiques de référence, permettant de localiser le bien au regard des secteurs d'information des sols et des zonages réglementaires vis-à-vis des risques.

• Pour les biens autres que les logements concernés par un plan de prévention des risques technologiques, il est accompagné, en application de l'article R. 125-26 et lorsque celle-ci a été reçue par le vendeur ou le bailleur, de l'information sur le type de risques auxquels le bien est soumis, ainsi que la gravité, la probabilité et la cinétique de ces risques.

### Comment remplir l'état des servitudes risques et d'information sur les sols ?

• Il faut d'une part reporter au bien, les informations contenues dans l'arrêté préfectoral et dans les documents de référence et d'autre part, compléter plus circonstanciées et des informations propres à l'immeuble : sismicité, indemnités, prestataires et réalisation de travaux.

### Faut-il conserver une copie de l'état des servitudes risques et d'information sur les sols ?

• Le vendeur ou le bailleur doit conserver une copie de l'état des servitudes risques et d'information sur les sols, daté et visé par l'acquéreur ou le locataire, pour être en mesure de prouver qu'il a bien été remis lors de la signature du contrat de vente ou du bail.

**Information sur les sols et les risques naturels, miniers ou technologiques pour en savoir plus,  
consultez le site Internet : [www.georisques.gouv.fr](http://www.georisques.gouv.fr)**

Ministère de la transition écologique et solidaire - Tour Séquoia 92055 La Défense cedex [www.ecologie.solidaire.gouv.fr](http://www.ecologie.solidaire.gouv.fr)

## Annexes



PREFET DES ALPES-MARITIMES

direction  
départementale  
de l'Équipement  
et de l'Agriculture  
**Alpes-Maritimes**

### **Arrêté préfectoral portant modification de l'arrêté relatif à l'information des acquéreurs et des locataires de biens immobiliers sur les risques naturels prévisibles et technologiques sur la commune de CANNES**

Réf. : IAL06029110731

service :  
eau - risque

Le préfet des Alpes-Maritimes,  
Chevalier de la Légion d'honneur,  
Chevalier de l'Ordre national du Mérite,

Vu le code général des collectivités territoriales,  
Vu le code de l'environnement, notamment les articles L.125-5 et R.125-23 à R.125-27,  
Vu le décret n°2010-1254 du 22 octobre 2010 *relatif à la prévention du risque sismique*, entré  
en vigueur le 1<sup>er</sup> mai 2011,  
Vu le décret n°2010-1255 du 22 octobre 2010 *portant délimitation des zones de sismicité du*  
territoire français, entré en vigueur le 1<sup>er</sup> mai 2011,  
Vu l'arrêté préfectoral du 3 février 2006 relatif à la liste des communes où s'applique l'article  
L.125-5 du code de l'environnement, modifié par l'arrêté préfectoral du 20 novembre 2006 et  
celui du 25 mai 2011,  
Vu l'arrêté préfectoral du 3 février 2006 relatif à l'information des acquéreurs et des locataires  
de biens immobiliers sur les risques naturels prévisibles et technologiques sur la commune de  
CANNES

Sur proposition de M. le Secrétaire général,

#### **ARRETE**

##### **Article 1**

L'article 1 de l'arrêté préfectoral du 3 février 2006 relatif à l'information des acquéreurs et des  
locataires de biens immobiliers sur les risques naturels prévisibles et technologiques sur la  
commune de CANNES susvisé est modifié comme suit :

Au lieu de :

= Le dossier d'informations est accessible sur le site internet de la direction départementale de  
l'équipement à l'adresse suivante :

<http://www.alpes-maritimes.equipement.gouv.fr> »

Lire :

= Le dossier d'informations est accessible sur le site internet mis en place par la direction  
départementale des territoires et de la mer à l'adresse suivante :

<http://www.ial06.fr> »

##### **Article 2**

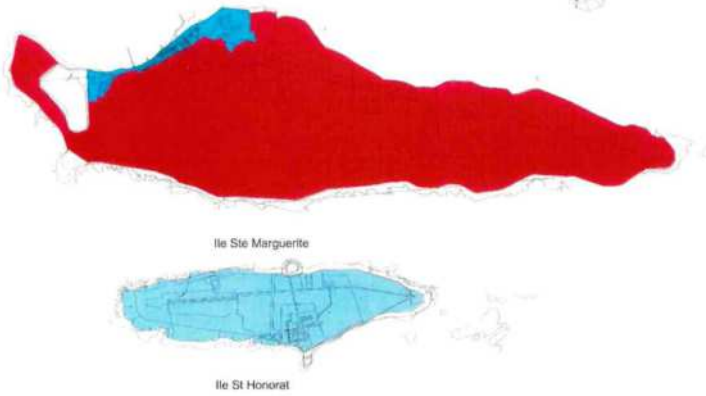
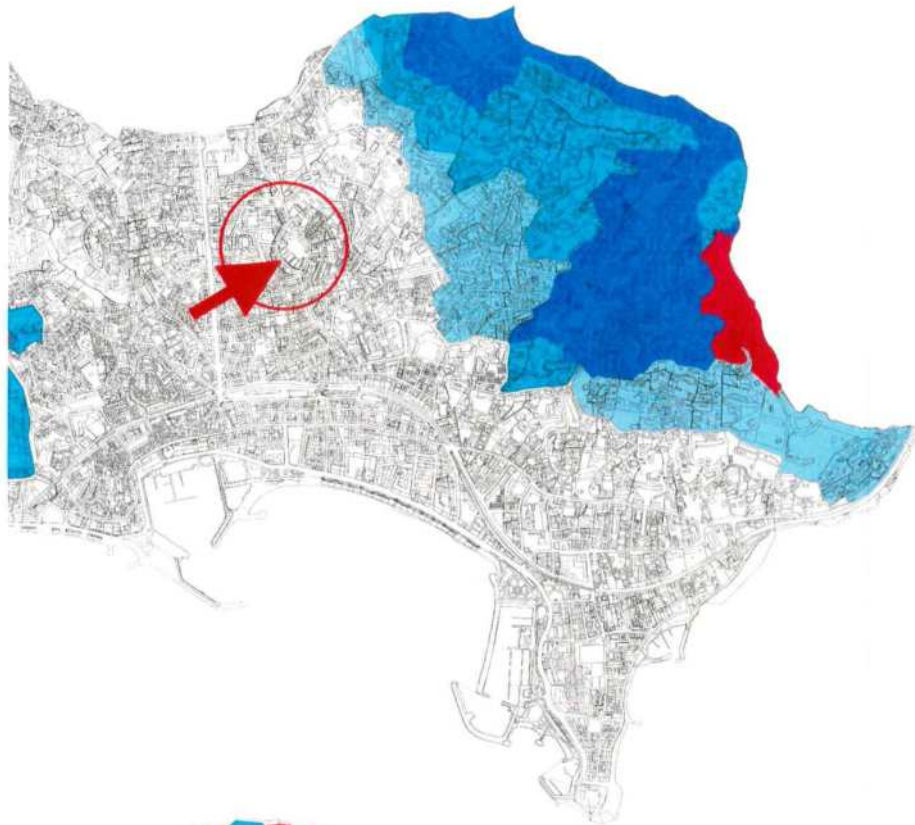
Le dossier d'information visé à l'article 1 de l'arrêté préfectoral du 3 février 2006 relatif à  
l'information des acquéreurs et des locataires de biens immobiliers sur les risques naturels  
prévisibles et technologiques sur la commune de CANNES est mis à jour.

**Adresse :**  
Direction Départementale de  
l'Équipement et de l'Agriculture  
Centre Administratif Départemental  
des Alpes-Maritimes  
BP 3003  
06 201 NICE CEDEX 3  
Tél : 04 93 72 72 72  
Fax : 04 93 72 72 12

Fait à Nice, le 31 juillet 2011

Pour le préfet des Alpes Maritimes,  
Le Secrétaire général

Gérard GAVORY



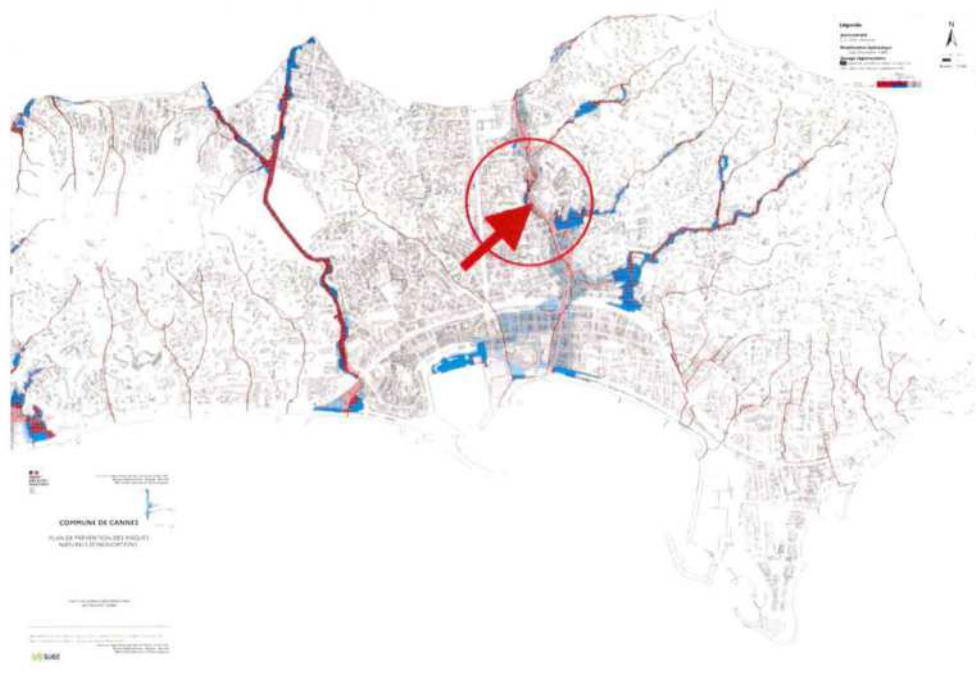
  
**COMMUNE DE CANNES**  
 PLAN DE PREVENTION DES RISQUES NATURELS  
 PRINCIPAUX D'INCENDIES DE FORÊT  
 Plan de Zonage (PZ)



R.1 : Zone de danger fort  
 R.2 : Zone de danger moyen à prépondérance prépondérante  
 R.3 : Zone de danger moyen  
 R.4 : Zone de danger faible  
 Zone non réglementée

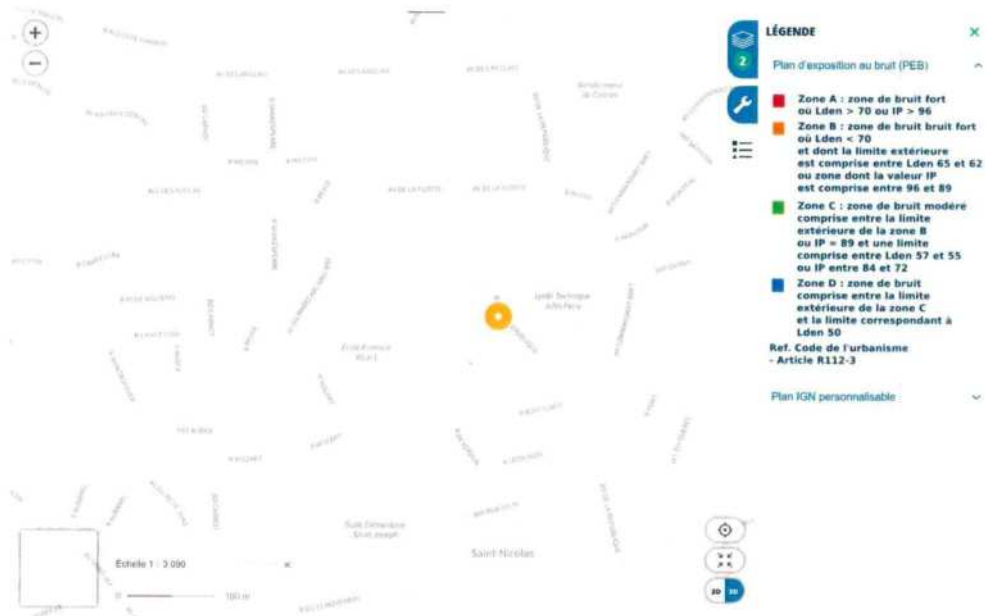
Approuvé en conseil municipal le 20 novembre 2010  
 Révisé par arrêté du 20 novembre 2010  
 Révisé le 20 novembre 2010

PlanDeZonageFet (8) 1



Carte de zonage Est Cannes-pivoté\_1





**PEB**

## RISQUES FAISANT L'OBJET D'UNE OBLIGATION D'INFORMATION AU TITRE DE L'IAL

### INONDATION



Le Plan de prévention des risques naturels (PPR) de type Inondation nommé PPR IN Siagne 2018 REV a été approuvé et affecte votre bien.

Date de prescription : 04/12/2017

Date d'approbation : 14/10/2021

Un PPR approuvé est un PPR définitivement adopté.

Le PPR couvre les aléas suivants :

Inondation

Par une crue torrentielle ou à montée rapide de cours d'eau

Le plan de prévention des risques est un document réalisé par l'Etat qui interdit de construire dans les zones les plus exposées et encadre les constructions dans les autres zones exposées.



### SISMICITÉ : 3/5



- 1 - très faible
- 2 - faible
- 3 - modéré
- 4 - moyen
- 5 - fort

Un tremblement de terre ou séisme, est un ensemble de secousses et de déformations brusques de l'écorce terrestre (surface de la Terre). Le zonage sismique détermine l'importance de l'exposition au risque sismique.



Parcelle(s) : 000-CY-42, 06150 CANNES

2 / 13 pages

**RADON : 3/3**



- 1 : potentiel radon faible
- 2 : potentiel radon moyen
- 3 : potentiel radon significatif

Le radon est un gaz radioactif naturel inodore, incolore et inerte. Ce gaz est présent partout dans les sols et il s'accumule dans les espaces clos, notamment dans les bâtiments.



## ANNEXE 2 : LISTE DES ARRÊTÉS CAT-NAT PRIS SUR LA COMMUNE

Cette liste est utile notamment pour renseigner la question de l'état des risques relative aux sinistres indemnisés par l'assurance à la suite d'une catastrophe naturelle.

Nombre d'arrêtés de catastrophes naturelles (CAT-NAT) : 48

Source : CCR

Inondations et/ou Coulées de Boue : 22

Code national CATNAT	Début le	Fin le	Arrêté du	Sur le JO du
INTE0000117A	23/10/1999	24/10/1999	03/03/2000	19/03/2000
INTE0000770A	05/11/2000	06/11/2000	19/12/2000	29/12/2000
INTE0100513A	24/12/2000	25/12/2000	29/08/2001	26/09/2001
INTE0400802A	05/08/2004	05/08/2004	11/01/2005	15/01/2005
INTE0500890A	08/09/2005	09/09/2005	16/12/2005	30/12/2005
INTE1430243A	04/11/2014	05/11/2014	29/12/2014	06/01/2015
INTE1523560A	03/10/2015	03/10/2015	07/10/2015	08/10/2015
INTE1934128A	23/11/2019	24/11/2019	28/11/2019	30/11/2019
INTE1935602A	01/12/2019	02/12/2019	12/12/2019	19/12/2019
INTE8800010A	10/10/1987	11/10/1987	02/12/1987	16/01/1988
INTE8800140A	04/10/1987	05/10/1987	22/06/1988	30/06/1988
INTE8900559A	25/02/1989	26/02/1989	05/12/1989	13/12/1989
INTE9200458A	28/09/1991	30/09/1991	21/09/1992	15/10/1992
INTE9300601A	05/10/1993	10/10/1993	19/10/1993	24/10/1993
INTE9400539A	26/06/1994	27/06/1994	15/11/1994	24/11/1994
INTE9400580A	04/11/1994	06/11/1994	21/11/1994	25/11/1994
INTE9600039A	11/01/1996	12/01/1996	02/02/1996	14/02/1996
INTE9900087A	05/09/1998	05/09/1998	23/02/1999	10/03/1999
IOCE0926748A	15/09/2009	15/09/2009	10/11/2009	14/11/2009
IOCE0926748A	18/09/2009	18/09/2009	10/11/2009	14/11/2009
IOCE1131348A	04/11/2011	06/11/2011	18/11/2011	19/11/2011
NOR19830204	06/11/1982	10/11/1982	04/02/1983	06/02/1983

Parcelle(s) : 000-CY-42, 06150 CANNES

9 / 13 pages



Chocs Mécaniques liés à l'action des Vagues : 13

Code national CATNAT	Début le	Fin le	Arrêté du	Sur le JO du
INTE0100107A	06/11/2000	06/11/2000	06/03/2001	23/03/2001
INTE0400220A	31/10/2003	01/11/2003	11/05/2004	23/05/2004
INTE2000953A	23/11/2019	24/11/2019	13/01/2020	29/01/2020
INTE2005870A	20/12/2019	21/12/2019	02/03/2020	13/03/2020
INTE9000003A	25/02/1989	26/02/1989	08/01/1990	07/02/1990
INTE9300148A	05/12/1992	05/12/1992	19/03/1993	28/03/1993
IOCE0911363A	14/12/2008	15/12/2008	18/05/2009	21/05/2009
IOCE0911363A	30/11/2008	01/12/2008	18/05/2009	21/05/2009
IOCE1012624A	01/01/2010	01/01/2010	10/05/2010	13/05/2010
IOCE1012624A	22/12/2009	25/12/2009	10/05/2010	13/05/2010
IOCE1015123A	04/05/2010	04/05/2010	25/06/2010	26/06/2010
IOCE1015123A	19/02/2010	19/02/2010	25/06/2010	26/06/2010
IOCE1134317A	08/11/2011	08/11/2011	21/12/2011	03/01/2012

Mouvement de Terrain : 4

Code national CATNAT	Début le	Fin le	Arrêté du	Sur le JO du
INTE1637220A	03/10/2015	04/10/2015	20/12/2016	27/01/2017
INTE2010310A	22/11/2019	24/11/2019	28/04/2020	12/06/2020
INTE2010310A	01/12/2019	02/12/2019	28/04/2020	12/06/2020
INTE9600137A	11/01/1996	12/01/1996	03/04/1996	17/04/1996

Glissement de Terrain : 2

Code national CATNAT	Début le	Fin le	Arrêté du	Sur le JO du
INTE9400539A	26/06/1994	27/06/1994	15/11/1994	24/11/1994
INTE9400642A	05/10/1993	10/10/1993	12/01/1995	31/01/1995

Parcelle(s) : 000-CY-42, 06150 CANNES

10 / 13 pages

Sécheresse : 6

Code national CATNAT	Début le	Fin le	Arrêté du	Sur le JO du
IOCE0906141A	01/07/2004	30/09/2004	13/03/2009	18/03/2009
IOCE0906141A	01/07/2007	30/09/2007	13/03/2009	18/03/2009
IOCE0906141A	01/01/2004	31/03/2004	13/03/2009	18/03/2009
IOCE0906141A	01/01/2006	31/03/2006	13/03/2009	18/03/2009
IOCE0906141A	01/01/2007	31/03/2007	13/03/2009	18/03/2009
IOCE0929935A	01/01/2005	31/03/2005	10/12/2009	13/12/2009

Tempête : 1

Code national CATNAT	Début le	Fin le	Arrêté du	Sur le JO du
NOR19821215	06/11/1982	10/11/1982	15/12/1982	22/12/1982

Parcelle(s) : 000-CY-42, 06150 CANNES  
11 / 13 pages

### ANNEXE 3 : SITUATION DU RISQUE DE POLLUTION DES SOLS DANS UN RAYON DE 500 M AUTOUR DE VOTRE BIEN

Base des installations classées soumises à autorisation ou à enregistrement

Nom du site	Fiche détaillée
GDF Friche Cannes	<a href="https://www.georisques.gouv.fr/risques/installations/donnees/details/006405118">https://www.georisques.gouv.fr/risques/installations/donnees/details/006405118</a>

Inventaire CASIAS des anciens sites industriels et activités de services

Nom du site	Fiche détaillée
Compagnie Genévoise de l'industrie du gaz	<a href="https://fiches-risques.brgm.fr/georisques/casias/SSP3979423">https://fiches-risques.brgm.fr/georisques/casias/SSP3979423</a>
LE BRAS GABRIEL TAPISSIER	<a href="https://fiches-risques.brgm.fr/georisques/casias/SSP3979433">https://fiches-risques.brgm.fr/georisques/casias/SSP3979433</a>
Fonderie du Prado	<a href="https://fiches-risques.brgm.fr/georisques/casias/SSP3979613">https://fiches-risques.brgm.fr/georisques/casias/SSP3979613</a>
Grands Magasins Aux Dames de France	<a href="https://fiches-risques.brgm.fr/georisques/casias/SSP3980511">https://fiches-risques.brgm.fr/georisques/casias/SSP3980511</a>
S.A CHESIA Attilo et ses Fils	<a href="https://fiches-risques.brgm.fr/georisques/casias/SSP3980941">https://fiches-risques.brgm.fr/georisques/casias/SSP3980941</a>
SAF Caltex	<a href="https://fiches-risques.brgm.fr/georisques/casias/SSP3981422">https://fiches-risques.brgm.fr/georisques/casias/SSP3981422</a>
SARL Rallye Auto	<a href="https://fiches-risques.brgm.fr/georisques/casias/SSP3981770">https://fiches-risques.brgm.fr/georisques/casias/SSP3981770</a>
S. A. R. L. BLANCHISSERIE-TEINTURERIE DES NEIGES	<a href="https://fiches-risques.brgm.fr/georisques/casias/SSP3981784">https://fiches-risques.brgm.fr/georisques/casias/SSP3981784</a>
5 à sec	<a href="https://fiches-risques.brgm.fr/georisques/casias/SSP3981853">https://fiches-risques.brgm.fr/georisques/casias/SSP3981853</a>
S. A. GARAGE CENTRAL	<a href="https://fiches-risques.brgm.fr/georisques/casias/SSP3982262">https://fiches-risques.brgm.fr/georisques/casias/SSP3982262</a>
SOCIETE MILTON GARAGE	<a href="https://fiches-risques.brgm.fr/georisques/casias/SSP3982613">https://fiches-risques.brgm.fr/georisques/casias/SSP3982613</a>
SOCIETE AUTO-RIVIERA	<a href="https://fiches-risques.brgm.fr/georisques/casias/SSP3982636">https://fiches-risques.brgm.fr/georisques/casias/SSP3982636</a>
SOCIETE SOCABLANC	<a href="https://fiches-risques.brgm.fr/georisques/casias/SSP3982848">https://fiches-risques.brgm.fr/georisques/casias/SSP3982848</a>
SOCIETE LYONNAISE DES EAUX ET DE L'ECLAIRAGE	<a href="https://fiches-risques.brgm.fr/georisques/casias/SSP3982755">https://fiches-risques.brgm.fr/georisques/casias/SSP3982755</a>
S. A. R. L. ENTREPRISE GENERALE DE SERRURERIE CHABERT ET BESSON	<a href="https://fiches-risques.brgm.fr/georisques/casias/SSP3982875">https://fiches-risques.brgm.fr/georisques/casias/SSP3982875</a>
EDF GDF	<a href="https://fiches-risques.brgm.fr/georisques/casias/SSP3983416">https://fiches-risques.brgm.fr/georisques/casias/SSP3983416</a>
S. A. R. L. SIGNALISATION ROUTIERE COTTYN	<a href="https://fiches-risques.brgm.fr/georisques/casias/SSP3983103">https://fiches-risques.brgm.fr/georisques/casias/SSP3983103</a>

Parcelle(s) : 000-CY-42, 06150 CANNES

12 / 13 pages

Nom du site	Fiche détaillée
SOCIETE NOUVELLE CARNOT AUTOMOBILE POUR LE GARAGE CITROEN	<a href="https://fiches-risques.brom.fr/georisques/casias/SSP3983238">https://fiches-risques.brom.fr/georisques/casias/SSP3983238</a>
GDF Friche Cannes	<a href="https://fiches-risques.brom.fr/georisques/casias/SSP685696">https://fiches-risques.brom.fr/georisques/casias/SSP685696</a>

Inventaire des site(s) pollué(s) placé(s) en secteur d'information sur les sols (SIS)

Nom du site	Fiche détaillée
Ancienne usine à gaz de Cannes Maria	<a href="https://fiches-risques.brom.fr/georisques/infosols/classification/SSP00041900101">https://fiches-risques.brom.fr/georisques/infosols/classification/SSP00041900101</a>
Ecole maternelle publique « Maurice Alice »	<a href="https://fiches-risques.brom.fr/georisques/infosols/classification/SSP00048040101">https://fiches-risques.brom.fr/georisques/infosols/classification/SSP00048040101</a>

Parcelle(s) : 000-CY-42, 06150 CANNES

13 / 13 pages

### Qui, quand et comment remplir l'état des risques et pollutions ?

#### Quelles sont les personnes concernées ?

• Au terme des articles L. 125-5, L. 125-6, L. 125-7 du Code de l'environnement, les acquéreurs ou locataires de bien immobilier de toute nature doivent être informés par le vendeur ou le bailleur, qu'il s'agisse ou non d'un professionnel de l'immobilier, de l'existence des risques auxquels ce bien est exposé.

Un état des risques, fondé sur les informations transmises par le préfet de département ou celle de la commune où est situé le bien, doit être en annexé de tout type de contrat de location écrit, de la réservation pour une vente en l'état futur d'achèvement, de la promesse de vente ou de l'acte réactant ou constatant la vente de ce bien immobilier qu'il soit bâti ou non bâti.

#### Quand faut-il établir un état des servitudes risques et d'information sur les sols ?

• L'état des servitudes risques et d'information sur les sols est obligatoire lors de toute transaction immobilière : en annexe de tout type de contrat de location écrit, de réservation d'un bien en l'état futur d'achèvement, de la promesse de vente ou de l'acte réactant ou constatant la vente.



#### Quel est le champ d'application de cette obligation ?

Cette obligation d'information s'applique dans chacune des communes dont la liste est annexée par le Préfet du département, pour les biens immobiliers bâtis ou non bâtis situés :

6. dans le périmètre d'exposition aux risques défini par un plan de prévention des risques technologiques ayant fait l'objet d'une approbation par le Préfet ;
7. dans une zone exposée aux risques délimitée par un plan de prévention des risques naturels prévisibles approuvé par le Préfet ou dont certaines dispositions ont été rendues immédiatement opposables en application du code de l'environnement (article L. 562-2) ;
8. dans le périmètre mis à l'étude dans le cadre de l'élaboration d'un plan de prévention des risques technologiques ou d'un plan de prévention des risques naturels prévisibles prescrit par le Préfet ;
9. dans une des zones de sismicité 2, 3, 4 ou 5 mentionnées par les articles R563-4 et D563-8-1 du code de l'environnement ;
10. dans un secteur d'information sur les sols.

NB : Le terme bien immobilier s'applique à toute construction individuelle ou collective, à tout terrain, parcelle ou ensemble de parcelles contiguës appartenant à un même propriétaire ou à un même indivision.

#### Où consulter les documents de référence ?

Pour chaque commune concernée, le préfet du département arrête :

- la liste des terrains présentant une pollution ;
- la liste des risques à prendre en compte ;
- la liste des documents auxquels le vendeur ou le bailleur peut se référer.

L'arrêté préfectoral comporte en annexe, pour chaque commune concernée :

1. la note de présentation du ou des plans de prévention ainsi que des secteurs concernés, excepté pour les plans de prévention des risques technologiques ;

2. un ou plusieurs extraits des documents graphiques permettant de délimiter les secteurs d'information sur les sols, les zones exposées aux risques, pris en compte, de préciser leur nature et, dans la mesure du possible, leur intérêt dans chacune des zones ou périmètres délimités ;

3. le règlement des plans de prévention des risques définissant notamment les prescriptions et obligations ;

4. le zonage réglementaire de sismicité : 2, 3, 4 ou 5 définis par décret.

Le préfet adresse copie de l'arrêté au maire de chaque commune intéressée et à la chambre départementale des notaires.

L'arrêté est affiché réglementairement en mairie et publié au recueil des actes administratifs de l'Etat dans le département.

Un avis de publication de l'arrêté est inséré dans un journal diffusé dans le département.

Les arrêtés sont mis à jour :

- lors de la prescription d'un nouveau plan de prévention des risques naturels, miniers ou technologiques ou de modifications relatives à la sismicité et/ou lors de la révision annuelle des secteurs d'information sur les sols ;

- lors de l'entrée en vigueur d'un arrêté préfectoral rendant immédiatement opposables certaines dispositions d'un plan de prévention des risques naturels prévisibles ou miniers résiduels, ou approuvant un plan de prévention des risques ou approuvant la révision d'un de ces plans ; - lorsque des informations nouvelles portées à la connaissance du préfet permettent de modifier l'appréciation de la sismicité locale, des secteurs d'information sur les sols, de la nature ou de l'intensité des risques auxquels se trouve exposée tout ou partie d'une commune.

Les documents mentionnés ci-dessus peuvent être consultés en mairie des communes concernées ainsi qu'à la préfecture et dans les sous-préfectures du département où est situé le bien mis en vente ou en location. Ils sont directement consultables sur internet à partir du site de la préfecture de département.

#### Qui établit l'état des servitudes risques et d'information sur les sols ?

L'état des risques est établi directement par le vendeur ou le bailleur, le cas échéant avec l'aide d'un professionnel qui intervient dans la vente ou la location du bien.

Cet état doit être établi moins de six mois avant la date de conclusion de tout type de contrat de location écrit, de la réservation pour une vente en l'état futur d'achèvement, de la promesse de vente ou de l'acte réalisant ou constatant la vente du bien immobilier auquel il est annexé.

Il est valable pour la totalité de la durée du contrat et de son éventuelle reconduction. En cas de co-location, il est fourni à chaque signataire lors de sa première entrée dans les lieux. Le cas échéant, il est actualisé en cas d'une entrée différée d'un des colocataires.

#### Quelles informations doivent figurer ?

L'état des servitudes risques et d'information sur les sols mentionne la sismicité, l'inscription dans un secteur d'information sur les sols et les risques naturels, miniers ou technologiques pris en compte dans le ou les plans de prévention prescrits, appliqués par anticipation ou approuvés.

Il mentionne si l'information relative à l'indemnisation post-catastrophes et/ou celles spécifiques aux biens en dénon, des logements est mentionnée dans le contrat de vente ou de location.

Il mentionne aussi la réalisation ou non des travaux prescrits vis-à-vis de l'immeuble par le règlement du plan de prévention des risques approuvé.

Il est accompagné des extraits des documents graphiques de référence permettant de localiser le bien au regard des secteurs d'information des sols et des zones réglementaires vis-à-vis des risques.

Pour les biens bâtis que les logements concernés par un plan de prévention des risques technologiques, il est accompagné, en application de l'article R 125 26 et lorsque celle-ci a été reçue par le vendeur ou le bailleur, de l'information sur le type de risques auxquels le bien est soumis, ainsi que la gravité, la probabilité et la cinématique de ces risques.

#### Comment remplir l'état des servitudes risques et d'information sur les sols ?

Il faut d'une part reporter au bien, les informations contenues dans l'arrêté préfectoral et dans les documents de référence et d'autre part, le compléter des cartographies et des informations propres à l'immeuble : strates indémolibles, prescription et réalisation de travaux.

#### Faut-il conserver une copie de l'état des servitudes risques et d'information sur les sols ?

Le vendeur ou le bailleur doit conserver une copie de l'état des servitudes risques et d'information sur les sols, daté et visé par l'acquéreur ou le locataire, pour être en mesure de prouver qu'il a bien été remis lors de la signature du contrat de vente ou du bail.

**Information sur les sols et les risques naturels, miniers ou technologiques pour en savoir plus,  
consultez le site Internet : [www.georisques.gouv.fr](http://www.georisques.gouv.fr)**

Ministère de la transition écologique et solidaire - Tour Séquoia 92055 La Défense cedex [www.ecologie-solidaire.gouv.fr](http://www.ecologie-solidaire.gouv.fr)

## Annexes



PREFET DES ALPES-MARITIMES

direction  
départementale  
de l'Équipement  
et de l'Agriculture  
**Alpes-Maritimes**

service :  
eau - risque

### **Arrêté préfectoral portant modification de l'arrêté relatif à l'information des acquéreurs et des locataires de biens immobiliers sur les risques naturels prévisibles et technologiques sur la commune de CANNES**

Réf. : IAL06029110731

Le préfet des Alpes-Maritimes,  
Chevalier de la Légion d'honneur,  
Chevalier de l'Ordre national du Mérite,

Vu le code général des collectivités territoriales,  
Vu le code de l'environnement, notamment les articles L.125-5 et R.125-23 à R.125-27,  
Vu le décret n°2010-1254 du 22 octobre 2010 *relatif à la prévention du risque sismique*, entré  
en vigueur le 1<sup>er</sup> mai 2011,  
Vu le décret n°2010-1255 du 22 octobre 2010 *portant délimitation des zones de sismicité du*  
territoire français, entré en vigueur le 1<sup>er</sup> mai 2011,  
Vu l'arrêté préfectoral du 3 février 2006 relatif à la liste des communes où s'applique l'article  
L.125-5 du code de l'environnement, modifié par l'arrêté préfectoral du 20 novembre 2006 et  
celui du 25 mai 2011,  
Vu l'arrêté préfectoral du 3 février 2006 relatif à l'information des acquéreurs et des locataires  
de biens immobiliers sur les risques naturels prévisibles et technologiques sur la commune de  
CANNES

Sur proposition de M. le Secrétaire général,

#### **ARRETE**

##### **Article 1**

L'article 1 de l'arrêté préfectoral du 3 février 2006 relatif à l'information des acquéreurs et des  
locataires de biens immobiliers sur les risques naturels prévisibles et technologiques sur la  
commune de CANNES susvisé est modifié comme suit :

Au lieu de :

« Le dossier d'informations est accessible sur le site internet de la direction départementale de  
l'équipement à l'adresse suivante :

<http://www.alpes-maritimes.equipement.gouv.fr> »

Lire :

« Le dossier d'informations est accessible sur le site internet mis en place par la direction  
départementale des territoires et de la mer à l'adresse suivante :

<http://www.ial06.fr> »

##### **Article 2**


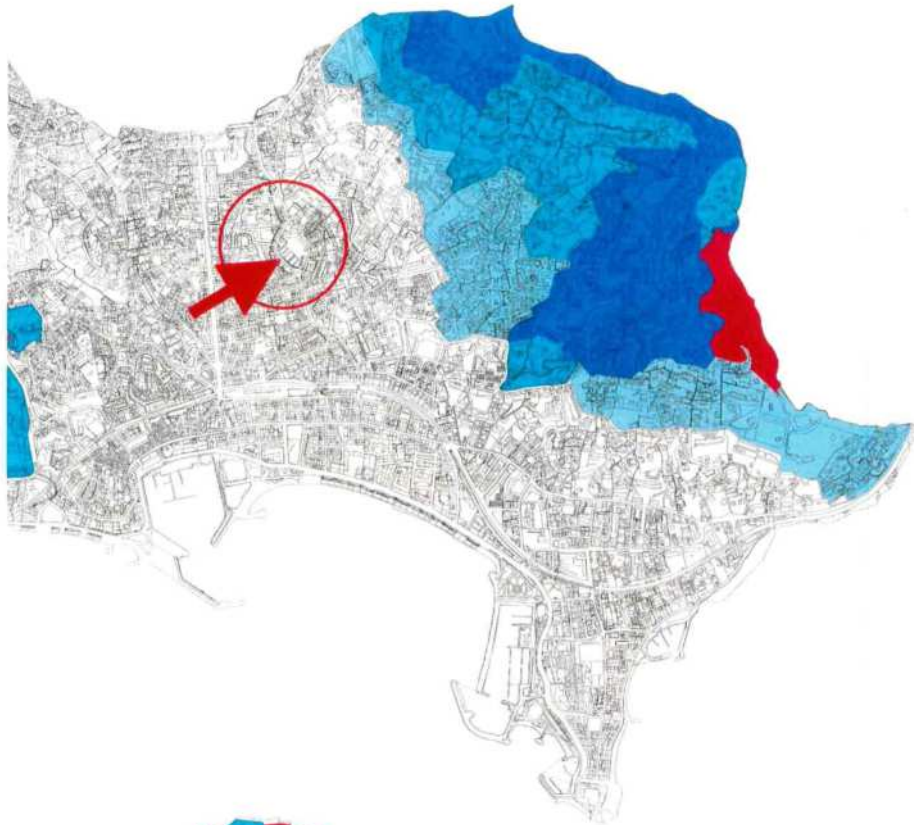
Le dossier d'information visé à l'article 1 de l'arrêté préfectoral du 3 février 2006 relatif à  
l'information des acquéreurs et des locataires de biens immobiliers sur les risques naturels  
prévisibles et technologiques sur la commune de CANNES est mis à jour.

Adresse :  
Direction Départementale de  
l'Équipement et de l'Agriculture  
Centre Administratif Départemental  
des Alpes-Maritimes  
BP 3003  
06 201 NICE CEDEX 3  
Tél : 04 93 72 72 72  
Fax : 04 93 72 72 12

Fait à Nice, le 31 juillet 2011

Pour le préfet des Alpes-Maritimes,  
Le Secrétaire général

Gérard GAVORY



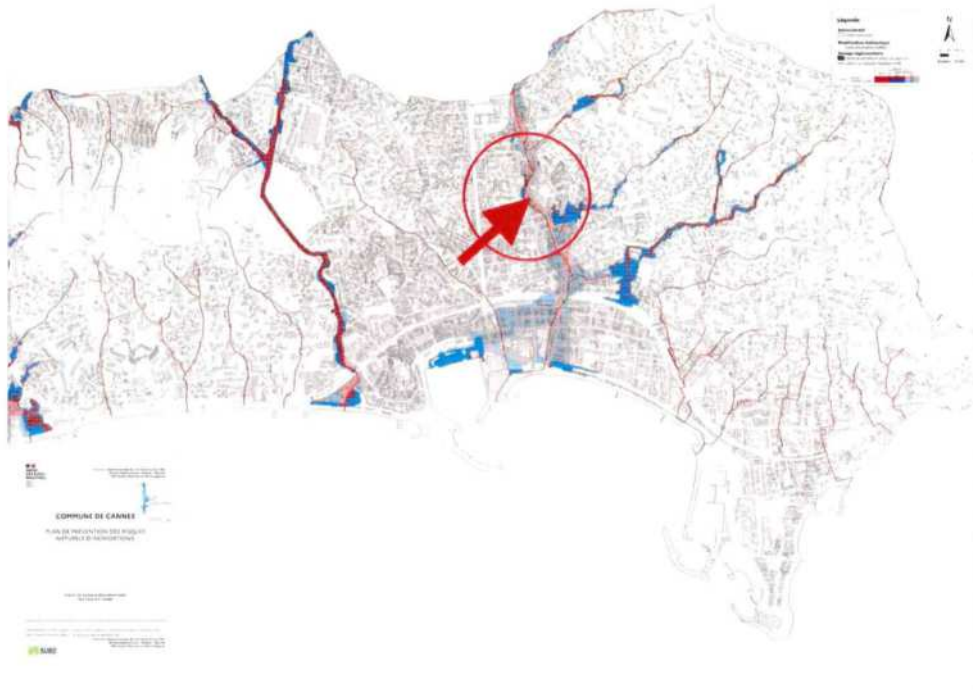
Ile Ste Marguerite



Ile St Honorat

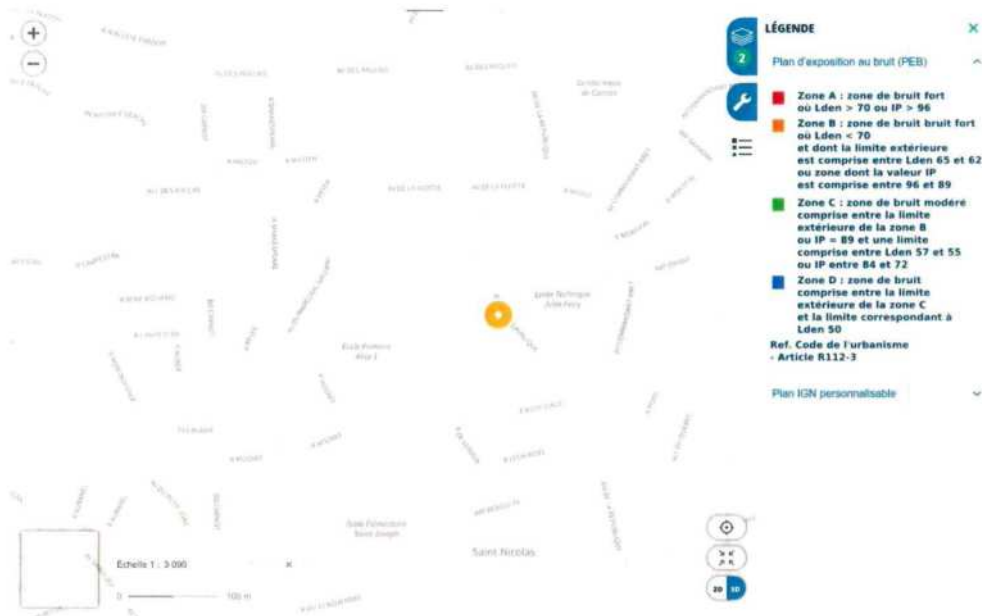
  
**COMMUNE DE CANNES**  
 PLAN DE PREVENTION DES RISQUES NATURELS  
 PREVISIBLES (PPRN) - PLAN DE ZONAGE (PZ)  
 (Art. 10, alinéa 2)  
  
 Légende  
 R1 : Zone de très haut risque  
 R2 : Zone de haut risque à caractère particulier  
 R3 : Zone de haut risque  
 R4 : Zone de danger faible  
 Zone non réglementée  
 Proposition de PPRN : 20 novembre 2014  
 Révisé par arrêté du 11 novembre 2014 et le 15 décembre 2015  
 Révisé par arrêté du 20 décembre 2015  
 Mairie de Cannes  
 Direction des Services Techniques

PlanDeZonageEst (8) 1



**Carte de zonage Est Cannes-pivoté\_1**





PEB CHARIGNY

## RISQUES FAISANT L'OBJET D'UNE OBLIGATION D'INFORMATION AU TITRE DE L'IAL

### INONDATION



Le Plan de prévention des risques naturels (PPR) de type Inondation nommé PPR IN Siagne 2018 REV a été approuvé et affecte votre bien.

Date de prescription : 04/12/2017

Date d'approbation : 14/10/2021

Un PPR approuvé est un PPR définitivement adopté.

Le PPR couvre les aléas suivants :

Inondation

Par une crue torrentielle ou à montée rapide de cours d'eau

Le plan de prévention des risques est un document réalisé par l'Etat qui interdit de construire dans les zones les plus exposées et encadre les constructions dans les autres zones exposées.



### SISMICITÉ : 3/5



- 1 - très faible
- 2 - faible
- 3 - modéré
- 4 - moyen
- 5 - fort

Un tremblement de terre ou séisme, est un ensemble de secousses et de déformations brusques de l'écorce terrestre (surface de la Terre). Le zonage sismique détermine l'importance de l'exposition au risque sismique.



Parcelle(s) : 000-CY-42, 06150 CANNES

2 / 13 pages

**RADON : 3/3**



- 1 : potentiel radon faible
- 2 : potentiel radon moyen
- 3 : potentiel radon significatif

Le radon est un gaz radioactif naturel inodore, incolore et inerte. Ce gaz est présent partout dans les sols et il s'accumule dans les espaces clos, notamment dans les bâtiments.



## ANNEXE 2 : LISTE DES ARRÊTÉS CAT-NAT PRIS SUR LA COMMUNE

Cette liste est utile notamment pour renseigner la question de l'état des risques relative aux sinistres indemnisés par l'assurance à la suite d'une catastrophe naturelle.

Nombre d'arrêtés de catastrophes naturelles (CAT-NAT) : 48

Source : CCR

Inondations et/ou Coulées de Boue : 22

Code national CATNAT	Début le	Fin le	Arrêté du	Sur le JO du
INTE0000117A	23/10/1999	24/10/1999	03/03/2000	19/03/2000
INTE0000770A	05/11/2000	06/11/2000	19/12/2000	29/12/2000
INTE0100513A	24/12/2000	25/12/2000	29/08/2001	26/09/2001
INTE0400802A	05/08/2004	05/08/2004	11/01/2005	15/01/2005
INTE0500890A	08/09/2005	09/09/2005	16/12/2005	30/12/2005
INTE1430243A	04/11/2014	05/11/2014	29/12/2014	06/01/2015
INTE1523560A	03/10/2015	03/10/2015	07/10/2015	08/10/2015
INTE1934128A	23/11/2019	24/11/2019	28/11/2019	30/11/2019
INTE1935602A	01/12/2019	02/12/2019	12/12/2019	19/12/2019
INTE8800010A	10/10/1987	11/10/1987	02/12/1987	16/01/1988
INTE8800140A	04/10/1987	05/10/1987	22/06/1988	30/06/1988
INTE8900559A	25/02/1989	26/02/1989	05/12/1989	13/12/1989
INTE9200458A	28/09/1991	30/09/1991	21/09/1992	15/10/1992
INTE9300601A	05/10/1993	10/10/1993	19/10/1993	24/10/1993
INTE9400539A	26/06/1994	27/06/1994	15/11/1994	24/11/1994
INTE9400580A	04/11/1994	06/11/1994	21/11/1994	25/11/1994
INTE9600039A	11/01/1996	12/01/1996	02/02/1996	14/02/1996
INTE9900087A	05/09/1998	05/09/1998	23/02/1999	10/03/1999
IOCE0926748A	15/09/2009	15/09/2009	10/11/2009	14/11/2009
IOCE0926748A	18/09/2009	18/09/2009	10/11/2009	14/11/2009
IOCE1131348A	04/11/2011	06/11/2011	18/11/2011	19/11/2011
NOR19830204	06/11/1982	10/11/1982	04/02/1983	06/02/1983

Parcelle(s) : 000-CY-42, 06150 CANNES

9 / 13 pages



Chocs Mécaniques liés à l'action des Vagues : 13

Code national CATNAT	Début le	Fin le	Arrêté du	Sur le JO du
INTE0100107A	06/11/2000	06/11/2000	06/03/2001	23/03/2001
INTE0400220A	31/10/2003	01/11/2003	11/05/2004	23/05/2004
INTE2000953A	23/11/2019	24/11/2019	13/01/2020	29/01/2020
INTE2005870A	20/12/2019	21/12/2019	02/03/2020	13/03/2020
INTE9000003A	25/02/1989	26/02/1989	08/01/1990	07/02/1990
INTE9300148A	05/12/1992	05/12/1992	19/03/1993	28/03/1993
IOCE0911363A	14/12/2008	15/12/2008	18/05/2009	21/05/2009
IOCE0911363A	30/11/2008	01/12/2008	18/05/2009	21/05/2009
IOCE1012624A	01/01/2010	01/01/2010	10/05/2010	13/05/2010
IOCE1012624A	22/12/2009	25/12/2009	10/05/2010	13/05/2010
IOCE1015123A	04/05/2010	04/05/2010	25/06/2010	26/06/2010
IOCE1015123A	19/02/2010	19/02/2010	25/06/2010	26/06/2010
IOCE1134317A	08/11/2011	08/11/2011	21/12/2011	03/01/2012

Mouvement de Terrain : 4

Code national CATNAT	Début le	Fin le	Arrêté du	Sur le JO du
INTE1637220A	03/10/2015	04/10/2015	20/12/2016	27/01/2017
INTE2010310A	22/11/2019	24/11/2019	28/04/2020	12/06/2020
INTE2010310A	01/12/2019	02/12/2019	28/04/2020	12/06/2020
INTE9600137A	11/01/1996	12/01/1996	03/04/1996	17/04/1996

Glissement de Terrain : 2

Code national CATNAT	Début le	Fin le	Arrêté du	Sur le JO du
INTE9400539A	26/06/1994	27/06/1994	15/11/1994	24/11/1994
INTE9400642A	05/10/1993	10/10/1993	12/01/1995	31/01/1995

Parcelle(s) : 000-CY-42, 06150 CANNES

10 / 13 pages

Sécheresse : 6

Code national CATNAT	Début le	Fin le	Arrêté du	Sur le JO du
IOCE0906141A	01/07/2004	30/09/2004	13/03/2009	18/03/2009
IOCE0906141A	01/07/2007	30/09/2007	13/03/2009	18/03/2009
IOCE0906141A	01/01/2004	31/03/2004	13/03/2009	18/03/2009
IOCE0906141A	01/01/2006	31/03/2006	13/03/2009	18/03/2009
IOCE0906141A	01/01/2007	31/03/2007	13/03/2009	18/03/2009
IOCE0929935A	01/01/2005	31/03/2005	10/12/2009	13/12/2009

Tempête : 1

Code national CATNAT	Début le	Fin le	Arrêté du	Sur le JO du
NOR19821215	06/11/1982	10/11/1982	15/12/1982	22/12/1982

Parcelle(s) : 000-CY-42, 06150 CANNES  
11 / 13 pages

### ANNEXE 3 : SITUATION DU RISQUE DE POLLUTION DES SOLS DANS UN RAYON DE 500 M AUTOUR DE VOTRE BIEN

Base des installations classées soumises à autorisation ou à enregistrement

Nom du site	Fiche détaillée
GDF Friche Carnes	<a href="https://www.georisques.gouv.fr/risques/installations/classees/details/0006405118">https://www.georisques.gouv.fr/risques/installations/classees/details/0006405118</a>

Inventaire CASIAS des anciens sites industriels et activités de services

Nom du site	Fiche détaillée
Compagnie Genevoise de l'Industrie du gaz	<a href="https://fiches-risques.brom.fr/georisques/casias/SSP3979423">https://fiches-risques.brom.fr/georisques/casias/SSP3979423</a>
LE BRAS GABRIEL TAPISSIER	<a href="https://fiches-risques.brom.fr/georisques/casias/SSP3979433">https://fiches-risques.brom.fr/georisques/casias/SSP3979433</a>
Fonderie du Prado	<a href="https://fiches-risques.brom.fr/georisques/casias/SSP3979613">https://fiches-risques.brom.fr/georisques/casias/SSP3979613</a>
Grands Magasins Aux Dames de France	<a href="https://fiches-risques.brom.fr/georisques/casias/SSP3980511">https://fiches-risques.brom.fr/georisques/casias/SSP3980511</a>
S.A CHESIA Attilo et ses Fils	<a href="https://fiches-risques.brom.fr/georisques/casias/SSP3980941">https://fiches-risques.brom.fr/georisques/casias/SSP3980941</a>
SAF Caltex	<a href="https://fiches-risques.brom.fr/georisques/casias/SSP3981422">https://fiches-risques.brom.fr/georisques/casias/SSP3981422</a>
SARL Rallye Auto	<a href="https://fiches-risques.brom.fr/georisques/casias/SSP3981770">https://fiches-risques.brom.fr/georisques/casias/SSP3981770</a>
S. A. R. L. BLANCHISSERIE-TEINTURERIE DES NEIGES	<a href="https://fiches-risques.brom.fr/georisques/casias/SSP3981784">https://fiches-risques.brom.fr/georisques/casias/SSP3981784</a>
5 à sec	<a href="https://fiches-risques.brom.fr/georisques/casias/SSP3981853">https://fiches-risques.brom.fr/georisques/casias/SSP3981853</a>
S. A. GARAGE CENTRAL	<a href="https://fiches-risques.brom.fr/georisques/casias/SSP3982262">https://fiches-risques.brom.fr/georisques/casias/SSP3982262</a>
SOCIETE MILTON GARAGE	<a href="https://fiches-risques.brom.fr/georisques/casias/SSP3982613">https://fiches-risques.brom.fr/georisques/casias/SSP3982613</a>
SOCIETE AUTO-RIVIERA	<a href="https://fiches-risques.brom.fr/georisques/casias/SSP3982636">https://fiches-risques.brom.fr/georisques/casias/SSP3982636</a>
SOCIETE SOCABLANC	<a href="https://fiches-risques.brom.fr/georisques/casias/SSP3982848">https://fiches-risques.brom.fr/georisques/casias/SSP3982848</a>
SOCIETE LYONNAISE DES EAUX ET DE L'ECLAIRAGE	<a href="https://fiches-risques.brom.fr/georisques/casias/SSP3982755">https://fiches-risques.brom.fr/georisques/casias/SSP3982755</a>
S. A. R. L. ENTREPRISE GENERALE DE SERRURERIE CHABERT ET BESSON	<a href="https://fiches-risques.brom.fr/georisques/casias/SSP3982875">https://fiches-risques.brom.fr/georisques/casias/SSP3982875</a>
EDF GDF	<a href="https://fiches-risques.brom.fr/georisques/casias/SSP3983416">https://fiches-risques.brom.fr/georisques/casias/SSP3983416</a>
S. A. R. L. SIGNALISATION ROUTIERE COTTYN	<a href="https://fiches-risques.brom.fr/georisques/casias/SSP3983103">https://fiches-risques.brom.fr/georisques/casias/SSP3983103</a>

Parcelle(s) : 000-CY-42, 06150 CANNES

12 / 13 pages

Nom du site	Fiche détaillée
SOCIETE NOUVELLE CARNOT AUTOMOBILE POUR LE GARAGE CITROEN	<a href="https://fiches-risques.brom.fr/georisques/casias/SSP3983238">https://fiches-risques.brom.fr/georisques/casias/SSP3983238</a>
GDF Friche Cannes	<a href="https://fiches-risques.brom.fr/georisques/casias/SSP685696">https://fiches-risques.brom.fr/georisques/casias/SSP685696</a>

Inventaire des site(s) pollué(s) placé(s) en secteur d'information sur les sols (SIS)

Nom du site	Fiche détaillée
Ancienne usine à gaz de Cannes Maria	<a href="https://fiches-risques.brom.fr/georisques/infosols/classification/SSP00041900101">https://fiches-risques.brom.fr/georisques/infosols/classification/SSP00041900101</a>
Ecole maternelle publique « Maurice Alice »	<a href="https://fiches-risques.brom.fr/georisques/infosols/classification/SSP00048040101">https://fiches-risques.brom.fr/georisques/infosols/classification/SSP00048040101</a>

Parcelle(s) : 000-CY-42, 06150 CANNES  
13 / 13 pages

De tout ce que dessus, j'ai dressé le présent procès-verbal de constat pour servir et valoir ce que de droit.

Référence : C012911





Nathalie NONCLERCQ-REGINA  
Commissaire de Justice



**ELITAZUR**  
 Commissaires de Justice Associés  
 SOCIÉTÉ CIVILE PROFESSIONNELLE  
 Jérôme LALEURE  
 Nathalie NONCLERCQ-REGINA  
 Claude CARON  
 Eric CHEVALIER  
 23 Avenue du Petit Juas  
 06414 CANNES CEDEX  
 ☎ 04.92.99.58.88  
 📠 04.92.99.58.86  
 E-mail: [contact@elitazur.com](mailto:contact@elitazur.com)

Paiement par CB sécurisé  
<http://www.elitazur.com>



COORDONNÉES BANCAIRES : BNP  
 IBAN : FR76 3000 4006 4300 0104 0810 691  
 BIC : BNPAFRPPXXX



Ceci étant les seules constatations qui m'aient été demandées, je me suis retiré et de tout ce qui précède j'ai rédigé le présent procès-verbal de constat pour servir et valoir ce que de droit.

L'An DEUX MILLE VINGT TROIS le VINGT TROIS MAI

Nathalie NONCLERCQ-REGINA



## ACTE D'HUISSIER DE JUSTICE

COUT ACTE	
EMOLUMENT ART. R444-3	350,00
D.E.P. Art.A444.15	
VACATION	
TRANSPORT	7,67
H.T.	357,67
TVA 20,00%	71,53
TAXE FORFAITAIRE Art. 302 bis Y CGI	
FRAIS POSTAUX	
DEBOURS	
<b>T.T.C.</b>	<b>429,20</b>

